

# ACTIVIDADES 2008



PARQUE NATURAL  
DE REDES

**Diaño Burlón**

**Grupo de espeleología**





## CAVIDADES DE REDES

Tabla provisional – Diciembre 2.008

<b>Cavidad</b>	<b>Situación (lugar cercano)</b>	<b>Desarrollo horizontal</b>	<b>Desarroll o vertical</b>	<b>Coordenadas UTM (30T)</b>	<b>Estado de avance en el estudio de la cavidad</b>
C. Les Canales 1	Soto de Caso	195 m.	27 m.	X: 311133 Y: 4783092	Finalizado
C. Les Canales 2	Soto de Caso	91 m.		X: 311300 Y: 4782958	Finalizado
C. del Camín	El Campón	190 m.	26 m. (+1,5–24,5)	X: 316661 Y: 4776948	Finalizado
P. del Coyaín	Collao Capiella		-11 m.	X: 315705 Y: 4782476	Finalizado
P. de Las Choas PT-1	Tiordos		-21 m.	X: 318893 Y: 4782722	Finalizado
PT-2	Tiordos		-17 m.	X: 319529 Y: 4782563	Finalizado
Sumidero del Pareu La Carasca	Pareu La Carasca		-8 m.	X: 316469 Y: 4783504	Finalizado
C. Palomita	Bezanes	227 m.	11 m. (+1,5 - 9,5)	X: 313440 Y: 4781607	Finalizado
C. del tío Ignacio	Reguero Argayos			X: 312261 Y: 4782187	Covacha refugio en la guerra
C. les Furaes	Reguero Argayos	22 m.		X: 312289 Y: 4782252	Finalizado
Pozu Pallarones	Soto de Caso		-5 m.	X: 311467 Y: 4783864	Finalizado
C. Palombina	La Foz	9 m.		X: 314837 Y: 4780428	Finalizado
C. la Mullía (FC-1)	Foz del Congostín	19 m.		X: 318933 Y: 4780172	Finalizado
FC-2	Foz del Congostín	16 m.		X: 318913 Y: 4780171	Finalizado
FC-3	Foz del Congostín	14 m.		X: 318873 Y: 4780137	Finalizado
FC-4	Foz del Congostín	33 m.		X: 318875 Y: 4780118	Finalizado
FC-5	Foz del Congostín	18 m.	+10 m.	X: 318903 Y: 4780098	Finalizado
C. Ballargallosa	Ría La Faya Pendones	20 m.		X: 317550 Y: 4780978	Finalizado
Pozo de La Fociella P. Foci-1	Recuenco		-5 m.	X: 319622 Y: 4779614	Finalizado



Pozo de La Fociella P. Foci-2	Recuenco		-6 m.	X: 319602 Y: 4779638	Finalizado
C. Palombar - 1	Foz de la Palombar	202		X: 318508 Y: 4781368	Finalizado
C. Palombar - 2	Foz de la Palombar	38		X: 318502 Y: 4781356	Finalizado
Pozo del Campón	El Campón		-12	X: 315625 Y: 4777079	Finalizado
Cueva de Mirisuari	Rioseco	526 m.	12,5 m. (+1,5 -11)	<b>X: 300976</b> <b>Y: 4789079</b>	Finalizado G.E. Polifemo – 1.973 G.E. Gorfoli – 1.990
Pozo de la Dolina	Collada de Los Fitos - Tiatorodos		-12 m.	X: 318652 Y: 4782927	Finalizado
P. del Juacu	Majada del Juacu		-44 m.	X: 316598 Y: 4782094	Finalizado
P. La Xarrapa	Majada de Piedrafita		-7 m.	X: 317423 Y: 4783230	Finalizado
Cueva de los Moros	Majada de Ovia Nieves	68 m.	-20 m.	X: 311435 Y: 4788856	Finalizado
P. La Becerrera de S. Pedro	Majada de Campigüeños		-25 m.	X: 316598 Y: 4785073	Finalizado
Cueva del Pareu La Carasca	Pareu La Carasca		+20 m.	X: 316556 Y: 4783468	En exploración
P. de la Mostayera	Braña Maída	245 m.	-110 m.	X: 317558 Y: 4782600	En exploración
P. El Pareu	Tarna		-35 m.	X: 320577 Y: 4776276	En exploración
LF-02 Los Fuegos 02	Majada de Campigüeños	273 m.	- 86 m.	X: 317269 Y: 4783968	En exploración
LF-01 Los Fuegos 01	Majada de Campigüeños			X: 317206 Y: 4783896	Localizado
LF-03 Los Fuegos 03	Majada de Campigüeños			X: 317233 Y: 4783966	Localizado
LF-04 Los Fuegos 04	Majada de Campigüeños			X: 317097 Y: 4784091	Localizado
LF-05 Los Fuegos 05	Majada de Campigüeños			X: 317145 Y: 4784074	Localizado
LF-06 Los Fuegos 06	Majada de Campigüeños			X: 317289 Y: 4784179	Localizado
LF-07 Los Fuegos 07	Majada de Campigüeños			X: 317338 Y: 4784104	Localizado
LF-08 Los Fuegos 08	Majada de Campigüeños			X: 317292 Y: 4783968	Localizado
LF-09 Los Fuegos 09	Majada de Campigüeños			X: 317191 Y: 4784221	Localizado
Pozo de la Magrera	Majada de Campigüeños			X: 316802 Y: 4784679	Localizado



P. Brañamaída I	Braña Maída			X: 317882 Y: 4782803	Localizado
P. Brañamaída II	Braña Maída			X: 317820 Y: 4782817	Localizado
P. Miraorriu	Bustantigo			X: 319378 Y: 4778342	Localizado
Collada Forcada	Collada Forcada			X: Y:	Sin localizar





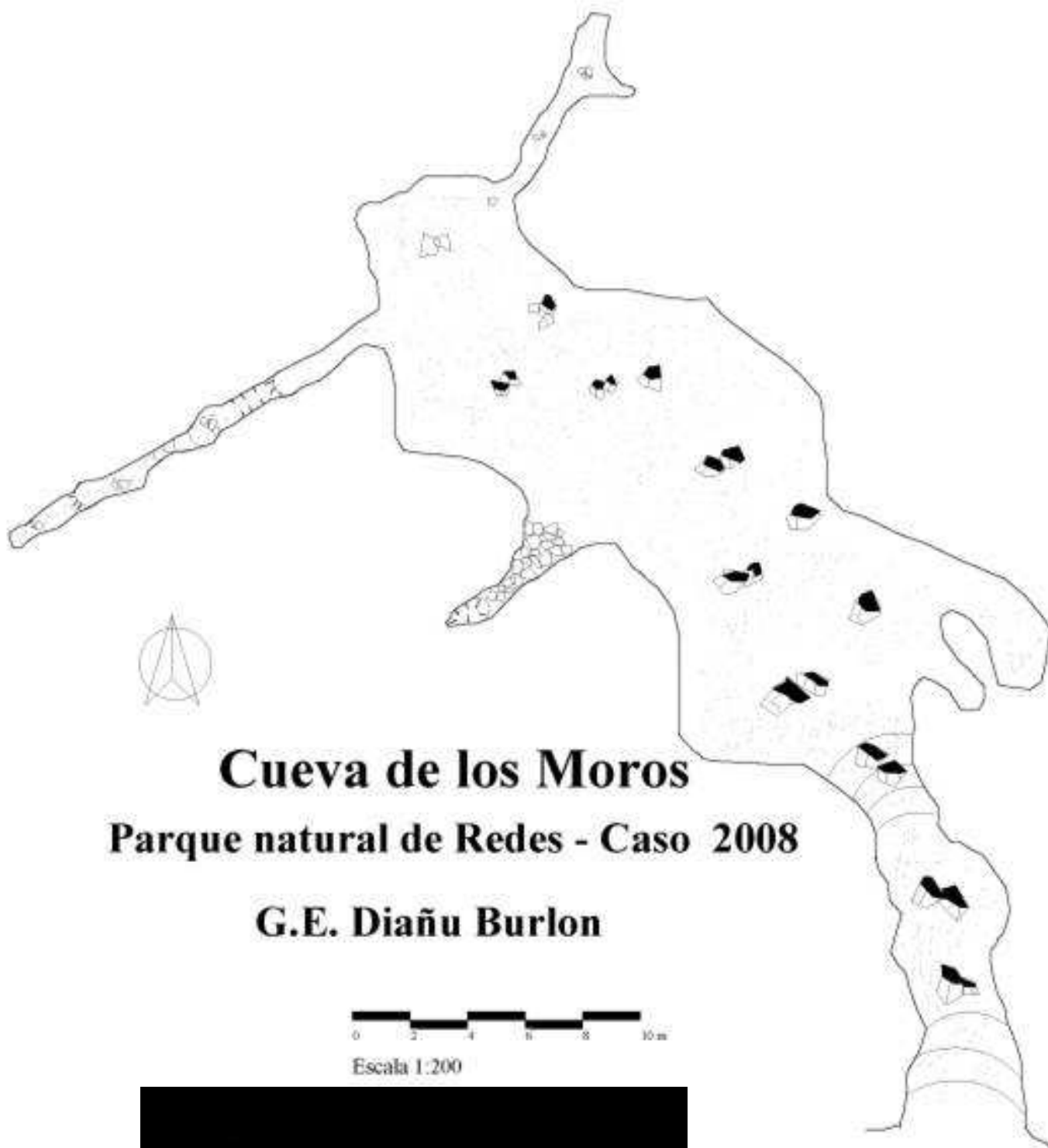
## DESCRIPCIÓN:



La entrada, de grandes dimensiones desciende entre bloques y tierra a una gran sala; a la izquierda existe un pedrero por el que entra la luz procedente de un pozo exterior que no

fue descendido. Al final de la sala dos son las posibles continuaciones, a la derecha una galería finaliza a los pocos metros, por la izquierda de la sala recorreremos un estrecho meandro, por el que tenemos que destrepar y colarnos por un angosto paso para llegar a su final.









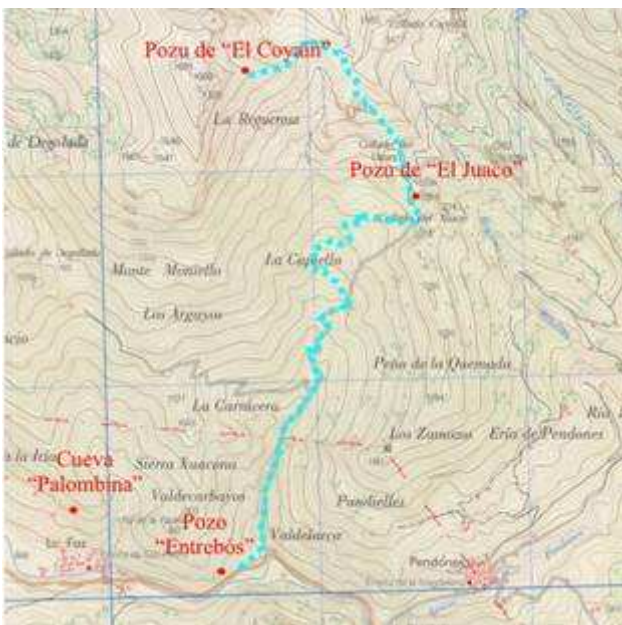
## POZO DEL JUACO

### ACCESO Y LOCALIZACIÓN:

En la carretera del puerto Tarna, entre el pueblo de La Foz y el desvío a Pendones nos encontramos a la izquierda una explanada con una cantera (el Arenero). Unos metros antes sale una pista apta para todo terreno que nos lleva hasta el Juaco dejándonos próximos a una fuente que existe en la majada. A partir de aquí parte un camino en dirección a la majada de Bormonfoyo el cual seguimos hasta encontramos con una fuente a ras del suelo, desde este lugar descendemos a la derecha por unos inclinados prados dirigiéndonos a un afloramiento calizo, otra vez giramos a la derecha y encontramos a los pocos metros la entrada del pozo, bien visible y con unos troncos en la entrada para evitar la caída del ganado.

También es posible llegar al Juaco desde Pendones por una pista que sale de la parte alta del pueblo. Este acceso es más llevadero ya que se parte de una mayor altitud.

**Coordenadas UTM:** 30 T, X: 316598, Y: 4782094, Z: 1.248 m.s.n.m.



Fuente del Juaco



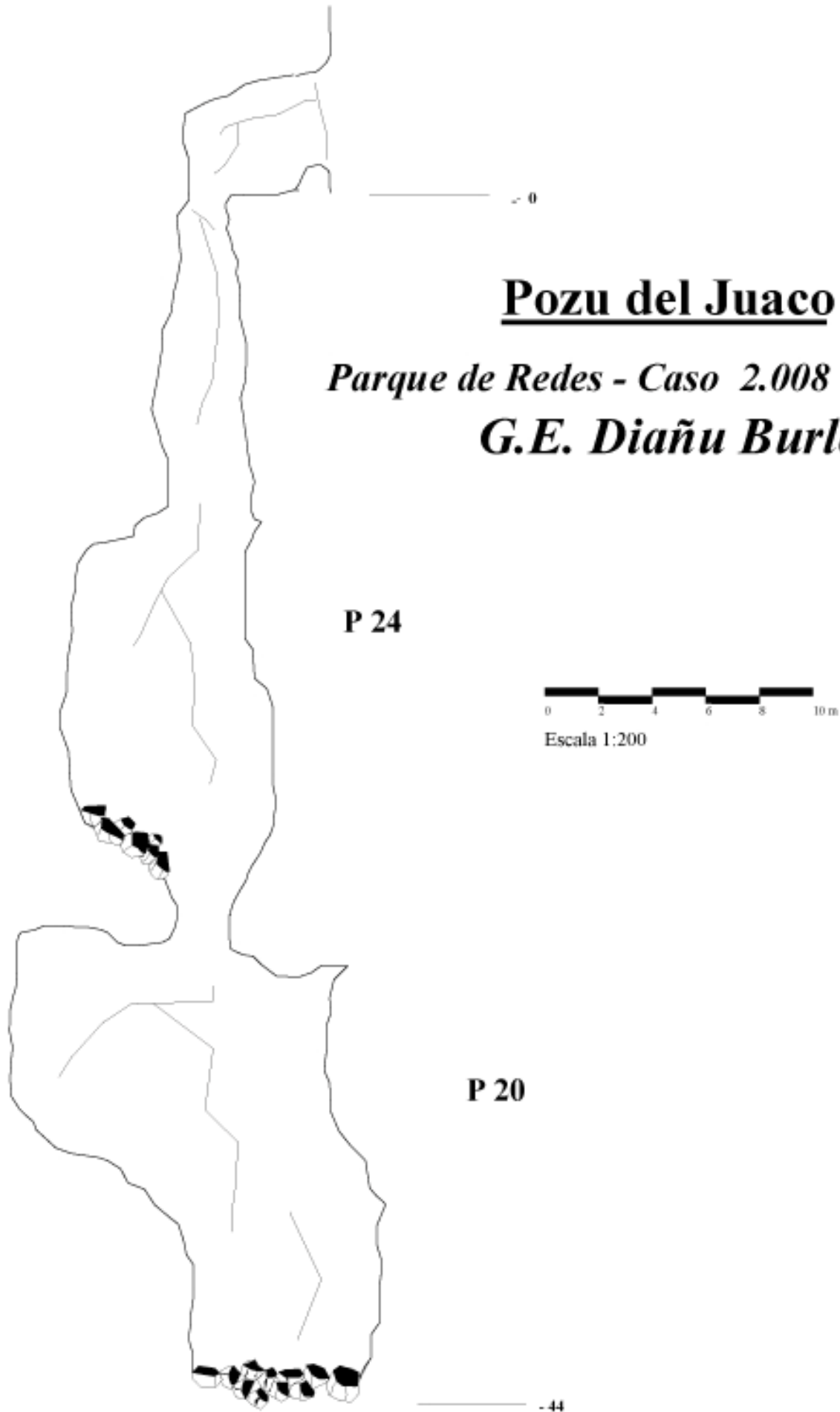
## DESCRIPCIÓN:

Se trata de un pozo directo de 25 m. y medianas dimensiones. En su base tapizada de piedras y forma de embudo le sigue la cabecera de otra vertical de 20m., por donde hay que extremar las precauciones en su descenso ya que todas



las piedras caen por este lugar. Lo descendemos habiendo realizado antes una exhaustiva limpieza, los primeros 3m. son un poco estrechos, pasando estos descendemos por una diaclasa, en cuya base colmatada de piedras imposibilita cualquier continuación, no se observa la presencia de murciélagos.





# Pozu del Juaco

*Parque de Redes - Caso 2.008*

*G.E. Diañu Burlon*

**P 24**



Escala 1:200

**P 20**

-44





## DESCRIPCIÓN:

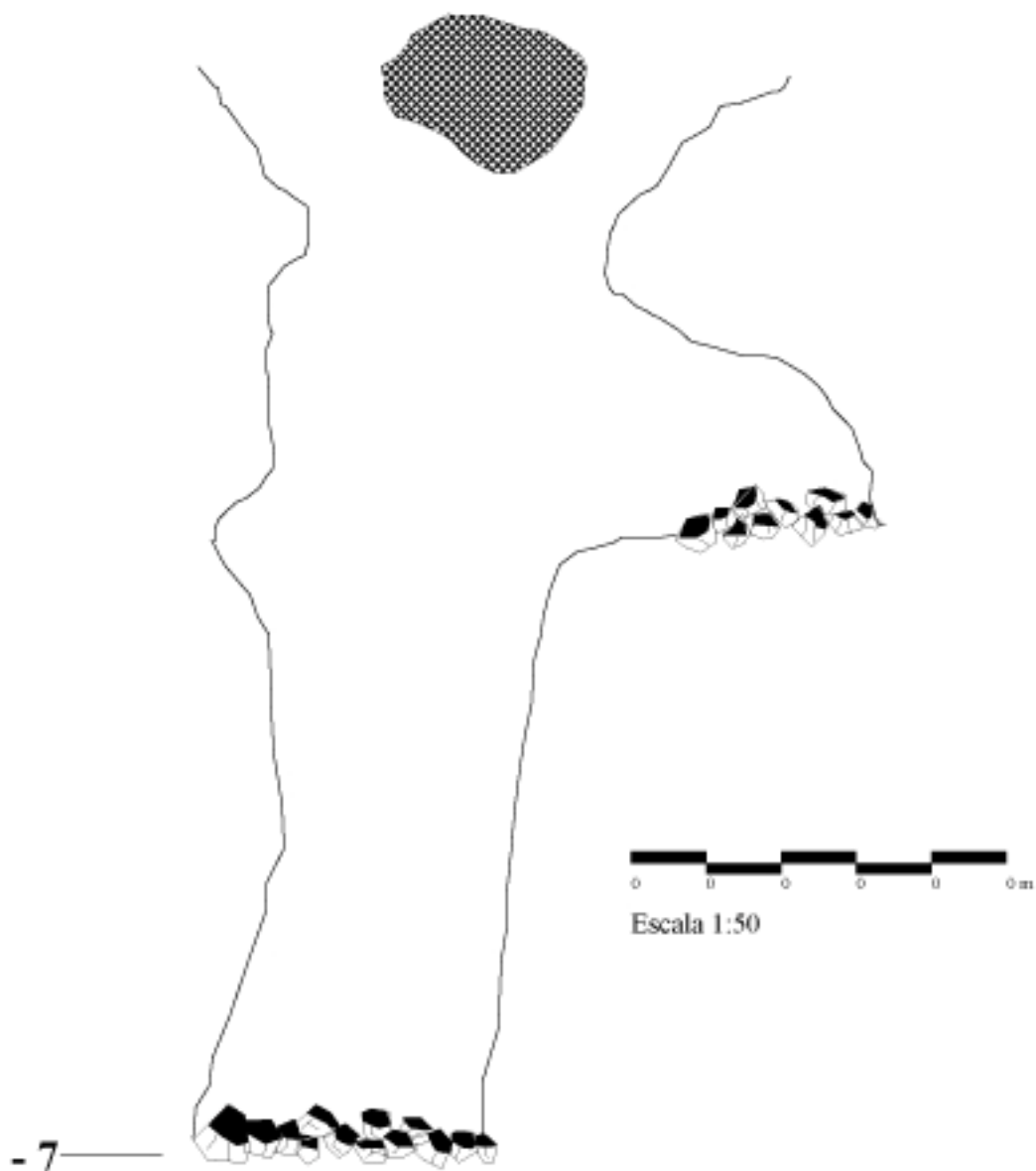
Se trata de un pozo de 3 m. cubierto de piedras, en un lateral se encuentra una estrecha diaclasa de 5 m. de longitud.





# Pozu la Xarrapa

**Parque natural de Redes - Caso 2.008**  
**G.E. Diañu Burlon**





## **POZO DE LA BECERRERA DE SAN PEDRO**

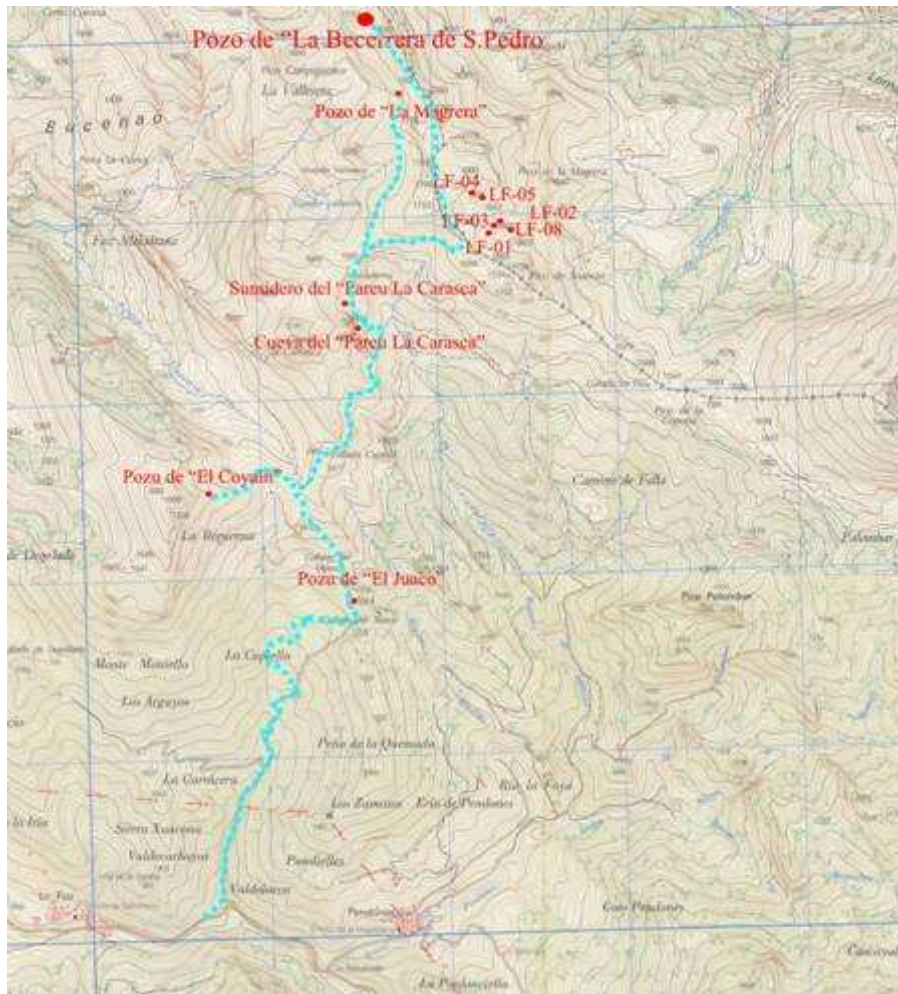
### **ACCESO Y LOCALIZACIÓN:**

Partiendo desde el Juaco dos son las posibilidades para llegar al collado de Campigüeños, paso clave para llegar a los Fuegos y a La Becerrera de S. Pedro. El primero de ellos parte desde la fuente del Juaco siguiendo el camino a la mayada de Bormonfoyu, una vez superada y continuando en dirección a la mayada de Piedrafita nos cruzamos con la riega que baja desde Campigüeños, aquí nos desviaremos siguiendo su curso durante unos metros hasta elegir el lugar más apropiado para iniciar el ascenso al collado, nosotros usamos una riega que baja de la cueva del Pareu de Campigüeños, una vez arriba existe una pequeña explanada donde mosca el ganado que nos sirve para montar nuestro campamento, desde aquí un sendero bien marcado nos sitúa en el collado.

La otra alternativa es comenzar a subir desde las cabañas próximas a la fuente del Juaco pero hacia el collado Capiella, aquí el desnivel lo salvamos al principio del recorrido, una vez en Capiella continuamos a la derecha hacia el collado los Ladrones, superado este continuamos por evidente camino hacia las estribaciones del pareu de Campigüeños y de aquí al collado pasando por el campamento.

Partiendo de Campigüeños por un sendero que sale hacia N.N.E. llegamos a la base de Los Picos de la Magrera, y faldeando por la cara Oeste hacia el Norte nos situamos en la falda del Pico de la Becerrera de S. Pedro, donde entre unas peñas que están encima de El Pandón, encontramos la entrada del pozo.

**Coordenadas UTM:** 30 T, X: 316598, Y: 4785073, Z: 1.727 m.s.n.m.



## DESCRIPCIÓN:

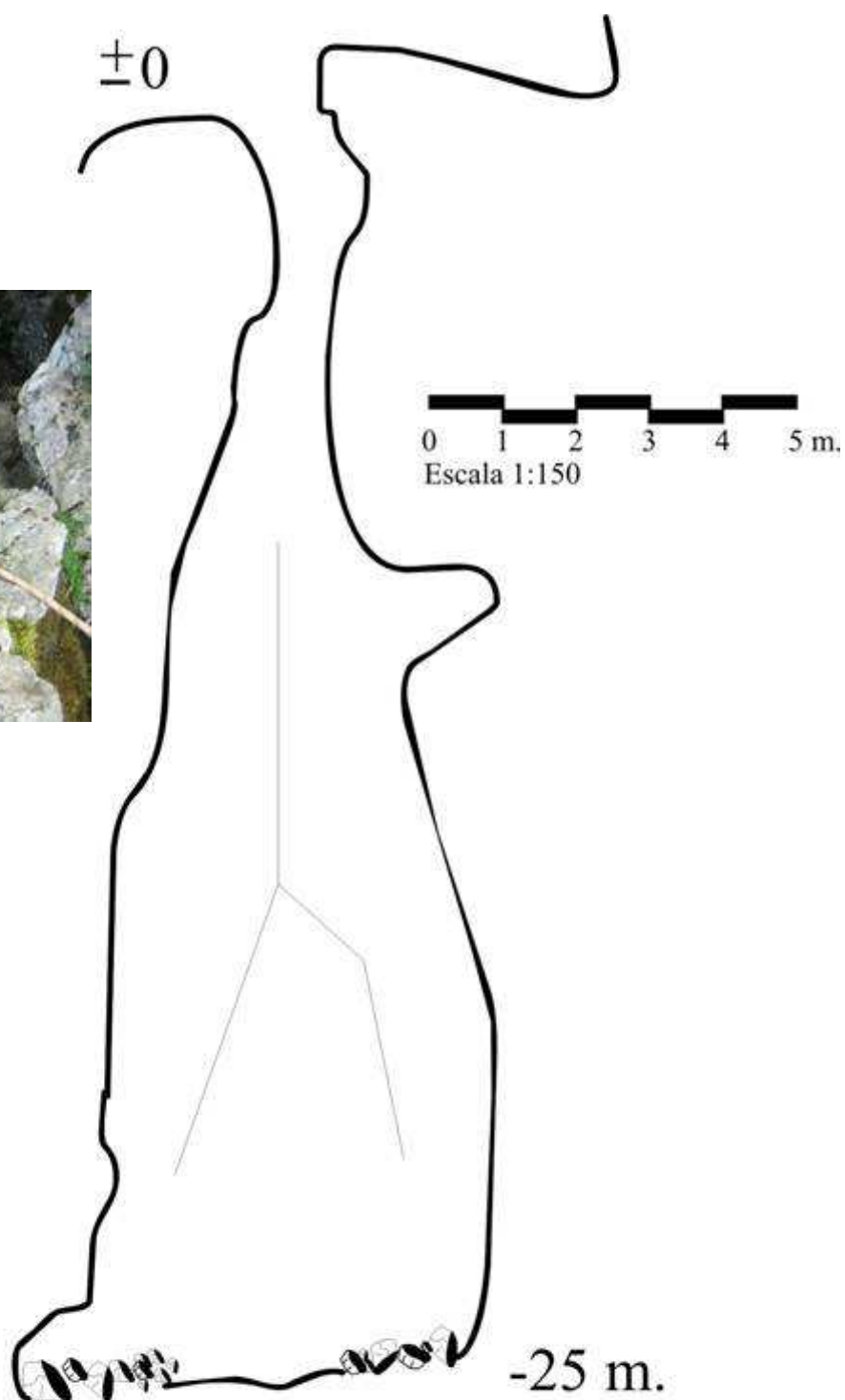
Se trata de un pozo directo de 25 m. de profundidad sin ninguna posibilidad de continuación.







Entrada



**POZO DE LA BECERRERA DE SAN PEDRO  
G.E.DIAÑU BURLÓN - 2.008**

CASO - PARQUE NATURAL DE REDES

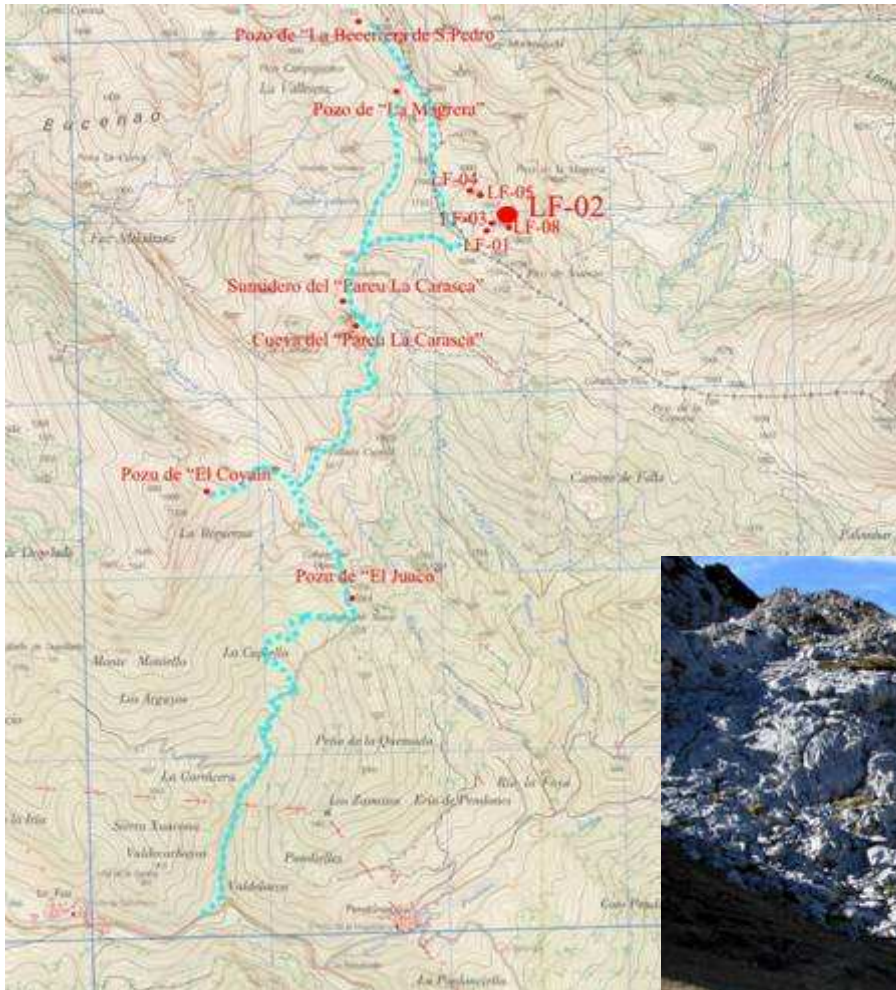


## CUEVA DE LOS FUEOS LF-02

### ACCESO Y LOCALIZACIÓN:

Desde Campigüeños seguimos en dirección NE hacia el Xerru Palombar por un evidente sendero llegando a un pequeño prado colgado que nos sitúa al comienzo de los Fuegos. Siguiendo la misma dirección empezaremos a ver las grandes dolinas que se forman en este lugar. La entrada de la cueva se sitúa en el fondo de los “Fuegos de en Medio”, cerca de un visible pedrero en la ladera Oeste.

**Coordenadas UTM:** 30 T, X: 317269, Y: 4783968, Z: 1.669 m.s.n.m.



Los Fuegos del Medio



## DESCRIPCIÓN:

La entrada de la cueva se sitúa encima de un pedrero en los “Fuegos de en Medio”. En la entrada existe un bloque desprendido del techo que una vez superado nos sitúa en una cómoda galería meandriforme con una pequeña sala a su derecha, continuando ésta nos encontramos con un bello pozo cilíndrico de 46 m. (Pozo Arantxa) con dos ventanas, una cerca de la



cabecera que está sin explorar y la otra a la mitad del descenso que comunica con la cabecera del pozo y donde existe gran cantidad de huesos de animales. En la base de este pozo se encuentran también restos de rebeco, cabra e incluso hemos encontrado huesos de osos pardos.

cabecera que está sin explorar y la otra a la mitad del descenso que comunica con la cabecera del pozo y donde existe gran



Pozo Arantxa, - 46 m.

Continuamos por una corta galería donde hay una pequeña bloquera



por la que destrepamos a un corto meandro, cabecera del pozo del Oso (6,5 m.) que desciende a la galería principal de la cueva, antiguo cauce del río que por ella circulaba. Después de veinte metros la galería termina aguas arriba.




Continuando aguas abajo una galería que se abre a la derecha nos sitúa en el laberinto; una serie de gateras y meandros sin continuación, que están pendientes de topografía, donde encontramos las únicas formaciones que existen hasta el momento en la cavidad, destacando una pequeña estalactita de color azul y una gatera con una sección completamente rectangular. Del laberinto hacia delante encontramos una pared vertical de 6,5 m., en su base, una sala (Sala del Barro) de medianas dimensiones colmatada de sedimentos nos conduce a un estrecho paso (Paso Vrsic) donde hubo que quitar varios bloques para descender una inclinada y resbaladiza rampa que da paso al sifón.



En la base del pozo de 46 m. y pasando la bloquera se realiza una delicada trepada por encima del pozo situándonos en una inclinada rampa donde instalamos una cuerda; en la base una gran galería de dirección SE finaliza en una gran chimenea sin explorar; antes de alcanzar la chimenea un paso entre bloques nos conduce por la derecha a dos pozos de 9,5 m. y 10,5 m. que


nos sitúan de nuevo en la Sala del Barro.



Zona del Laberinto



Cráneo de oso pardo



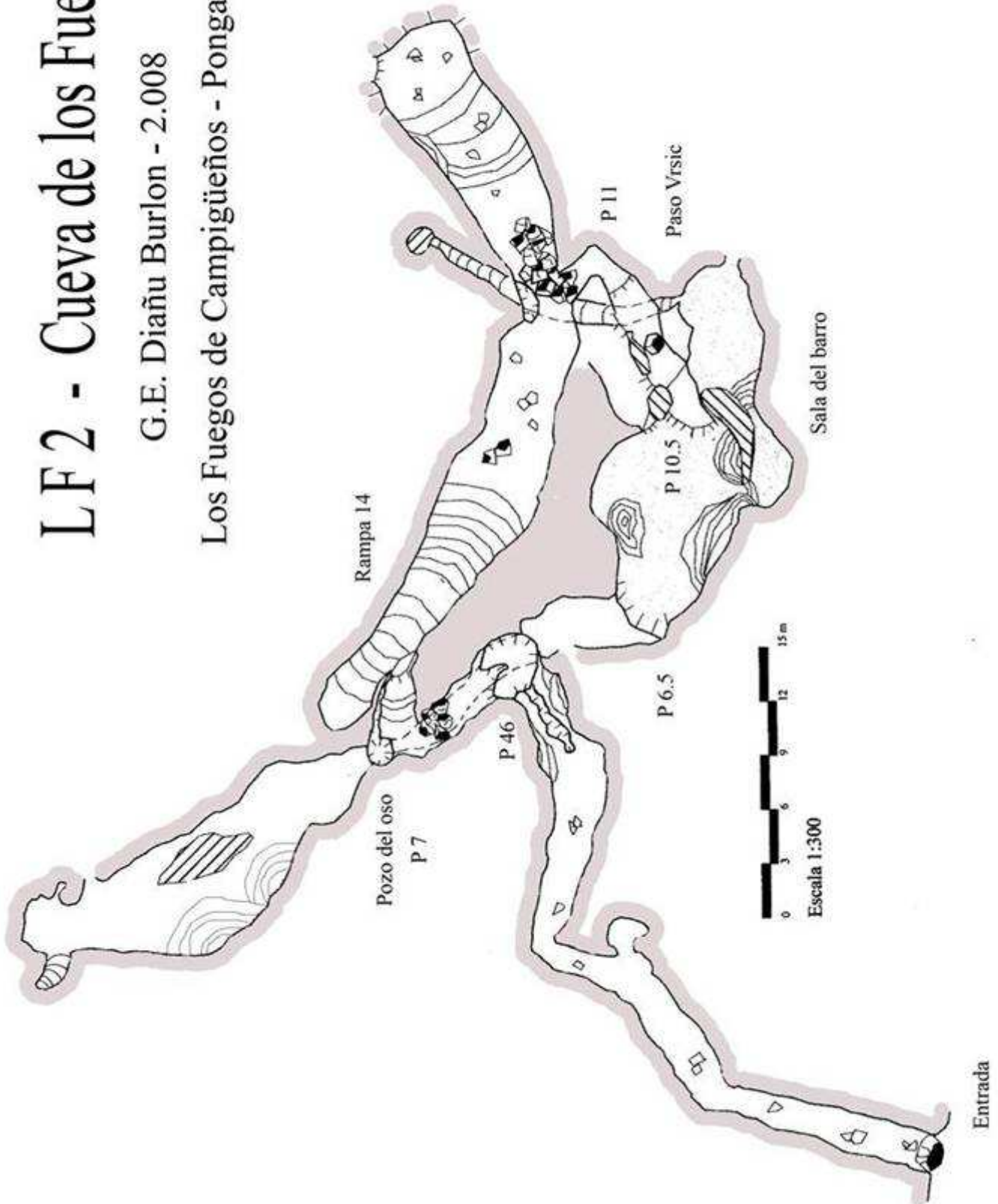
Topografiando



# LF2 - Cueva de los Fuegos

G.E. Diañu Burlón - 2.008

Los Fuegos de Campigüeños - Ponga / Caso





# LF 2 - Cueva de los fuegos

G.E. Diañu Burlón - 2.008

Los fuegos de Campigüeyos - Ponga / Caso

