



EXPLORACIONES EN

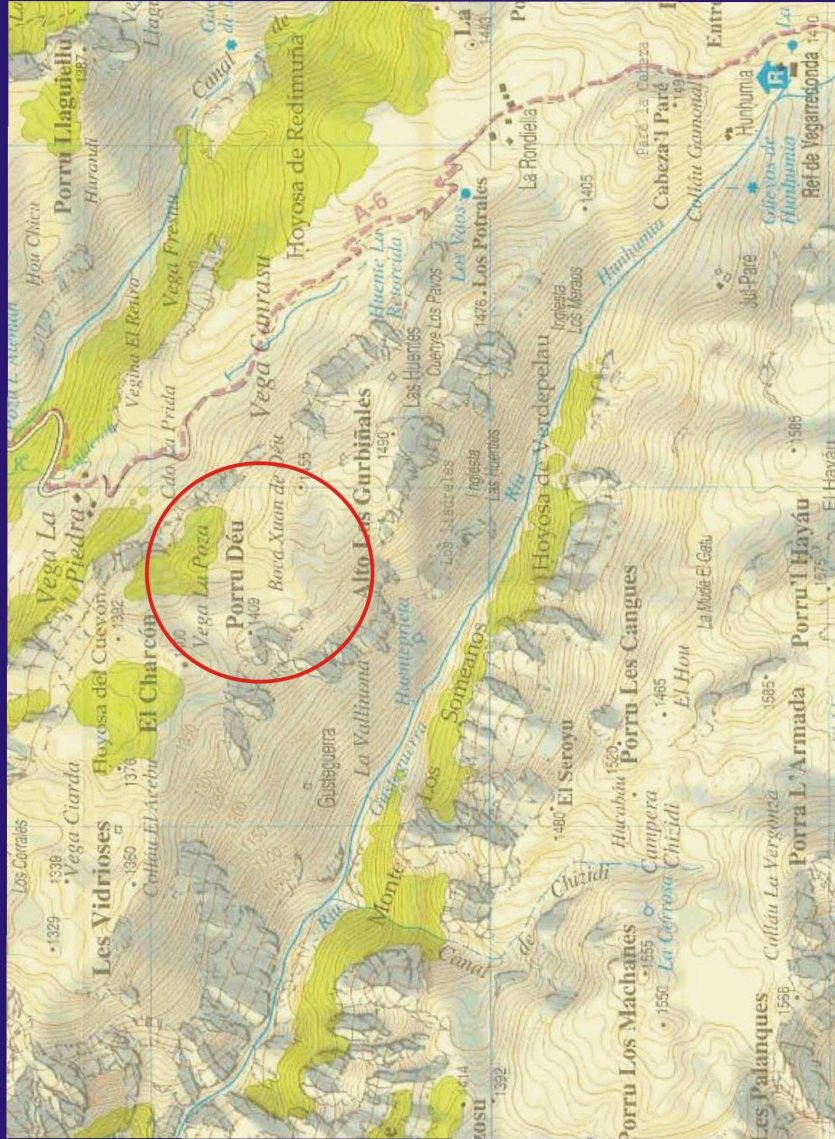
EL CORNION

“VEGA LA POZA”

PICOS DE EUROPA

1.996

G. E. DIAÑU BURLON
CORVERA DE ASTURIAS



Situación de las cavidades

ALTO GURBIÑALES (MACIZO OCCIDENTAL)

PICOS DE EUROPA

AG-1 aLAG-10

COORDENADAS (mapa 15-5 ejercito 1:50.000):

X: 336785

Y: 4790750

Z: 1390

ACCESO:

Llegando al Lago ENOL tomamos la pista que va a la VEGA DE ENOL y LA VEGA EL HUERTO, aquí se dejan los coches. Se sigue a pie por la senda que va a VEGA REDONDA, se atraviesa VEGA LA PIEDRA y cuando se ve la primera valla se sube a la derecha en dirección a un pequeño hayedo con grandes bloques calizos. Se atraviesa hasta un pedrero, justo en su principio hay una estrecha y resbaladiza canal. Al final de ésta se sale a unos prados que nos quedan a la derecha, se atraviesan noroeste, casi al acabarlos se sube un poco a la izquierda, y se ve como un pequeño valle calizo plagado de dolinas. Esta es la zona donde se encuentran las cavidades.

Se han marcado todas con las mismas coordenadas, ya que se encuentran todas muy juntas y las diferencias son mínimas.

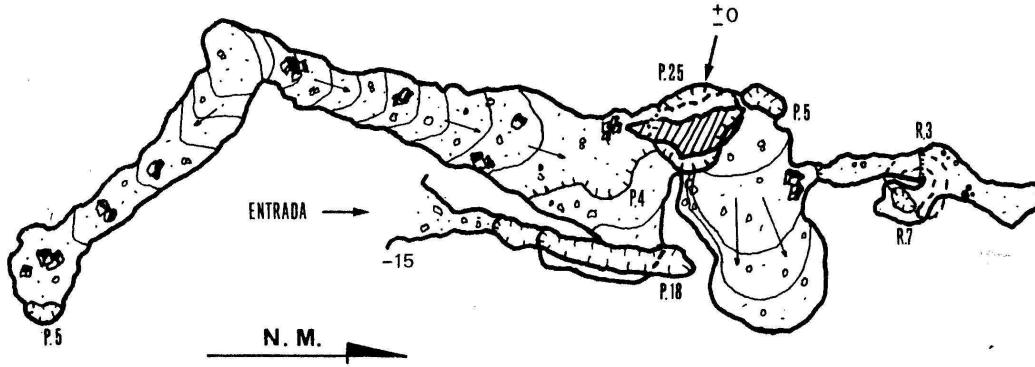
DESCRIPCION:

Se trata de verticales directas y poco profundas, siendo el mayor desnivel de -85 mts. Cierran todas colmadas de piedras y bloques. Están situadas en una falla que atraviesa la Sierra de oeste a este.

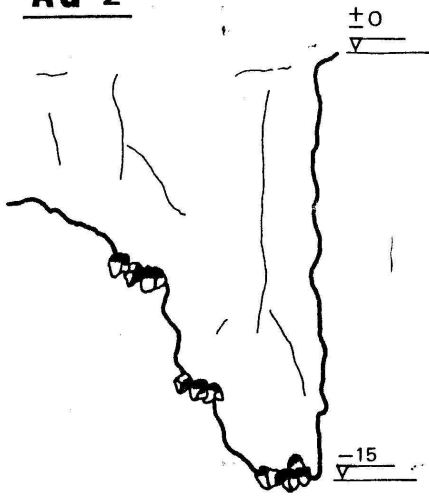
AG-1

— VEGA LA POZA —
— MAC. OCC. (PICOS DE EUROPA) —

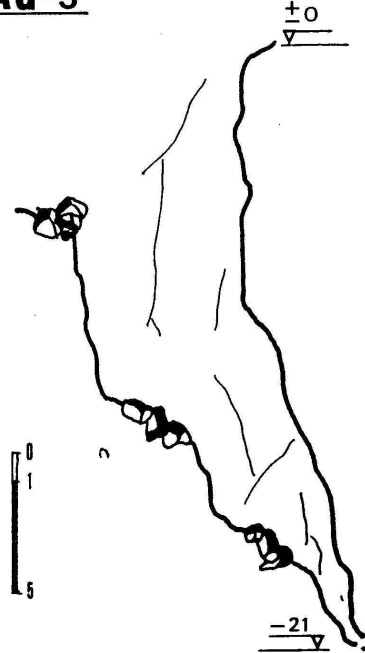
.G.E. DIAÑO BURLON, 1995
.A.D.E.C.



AG-2



AG-3



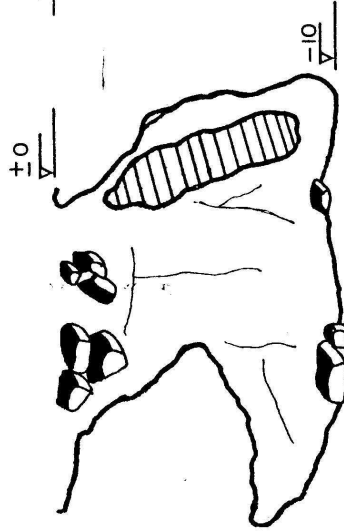
„MAC. OCC. (PICOS DE EUROPA).“

„G.E. DIAÑU BURLON„ 1995

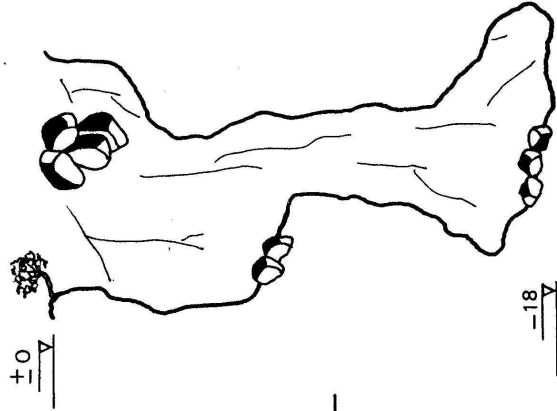
— VEGA LA POZA —



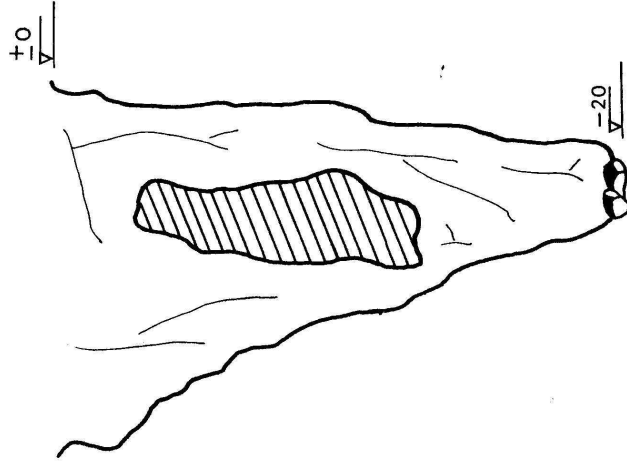
AG-4



AG-4'



AG-5

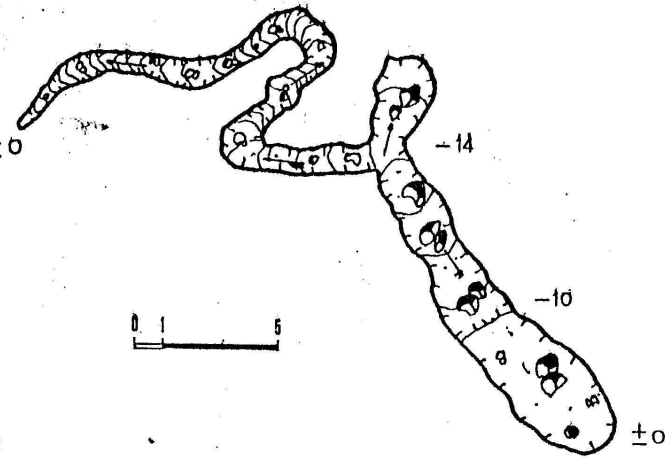


AG-6

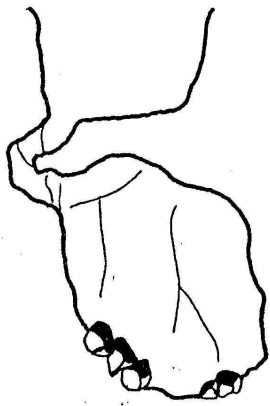
VEGA LA POZA
MAC. OCC. (PICOS DE EUROPA)

G.E. DIARU BURLON

-1995-



AG-7



AG-8

