

**POZO LLANO MOTEÓN**  
**SIERRA DE “LOS COLLAOS” O “LAS GARRADAS”**  
**CASTAÑEDO DEL MONTE – SANTO ADRIANO**

**D.H.: 195m.**

**D.V.: - 162m.**

**COORDENADAS**

**Mapa topográfico Nacional 52-II (24-09)**

X: 0257667

Y: 4797918

**Proaza 1:25.000**

Z: 493 m.s.m.

**APROXIMACIÓN**

Desde “Trubia” se toma la carretera AS-228 en dirección a “Proaza”. A la entrada del pueblo “San Andrés” se coge un desvío a la derecha hacia “Castañado del Monte”. Un poco antes de llegar al pueblo hay un pequeño aparcamiento a la izquierda donde se deja el coche, un poco más arriba sale un camino hacia abajo que nos lleva a unas cabañas, aquí saltamos al prado y lo cruzamos hasta una especie de escalera de madera en el otro lado y subimos de frente a la collada.

Al llegar arriba vamos hacia la izquierda cerca de la cumbre que tenemos que cruzar en la última collada bajando por la otra vertiente hasta poco antes de un pequeño llano, aquí se encuentra la entrada del pozo que es bastante difícil de encontrar debido a su pequeño tamaño y que está disimulada entre unas rocas.

## DESCRIPCIÓN

Como ya se dijo la entrada es muy pequeña entrándose bastante justo. El descenso comienza con una rampa que hay que instalar con un reaseguro fuera en natural a la roca que hay encima de la entrada y otro cordino en natural dentro a otra piedra. A los 3,8m. está la cabecera de un pozo que baja 22m hasta una repisa desde la que continúa el pozo otros 11m hasta una pequeña sala (Aquí es donde se espera a los compañeros debajo de una pequeña cornisa para evitar que caigan piedras encima), a la izquierda la continuación en rampa que se baja con cuerda 11m. hasta otra sala de mayores dimensiones con grandes bloques.

Esta sala tiene tres pozos que ya han sido explorados y la continuación es por una rampa que se destrepa casi enfrente de la llegada a la sala.

A unos trece metros salimos a una pequeña sala con formaciones, **Sala de los colores**, en la que hay al fondo un pozo que se destrepa llevándonos a una zona con varias pequeñas salas y galerías, siendo ésta la zona donde se encuentra el mayor número de formaciones de la cueva. Desde la sala de Los Colores hay otro destrepe por la izquierda que nos lleva a una galería con sección en forma triangular la cual se estrella al final casi perpendicularmente con una diaclasa desfondada en la que se instala el pozo que hay a la izquierda. Si continuáramos por la derecha saldríamos a un pozo de 30m que hay más abajo.

En la mitad de la galería triangular hay a la izquierda una pequeña sala que por arriba comunica con la galería por donde vinimos y a la derecha con el pozo siguiente.

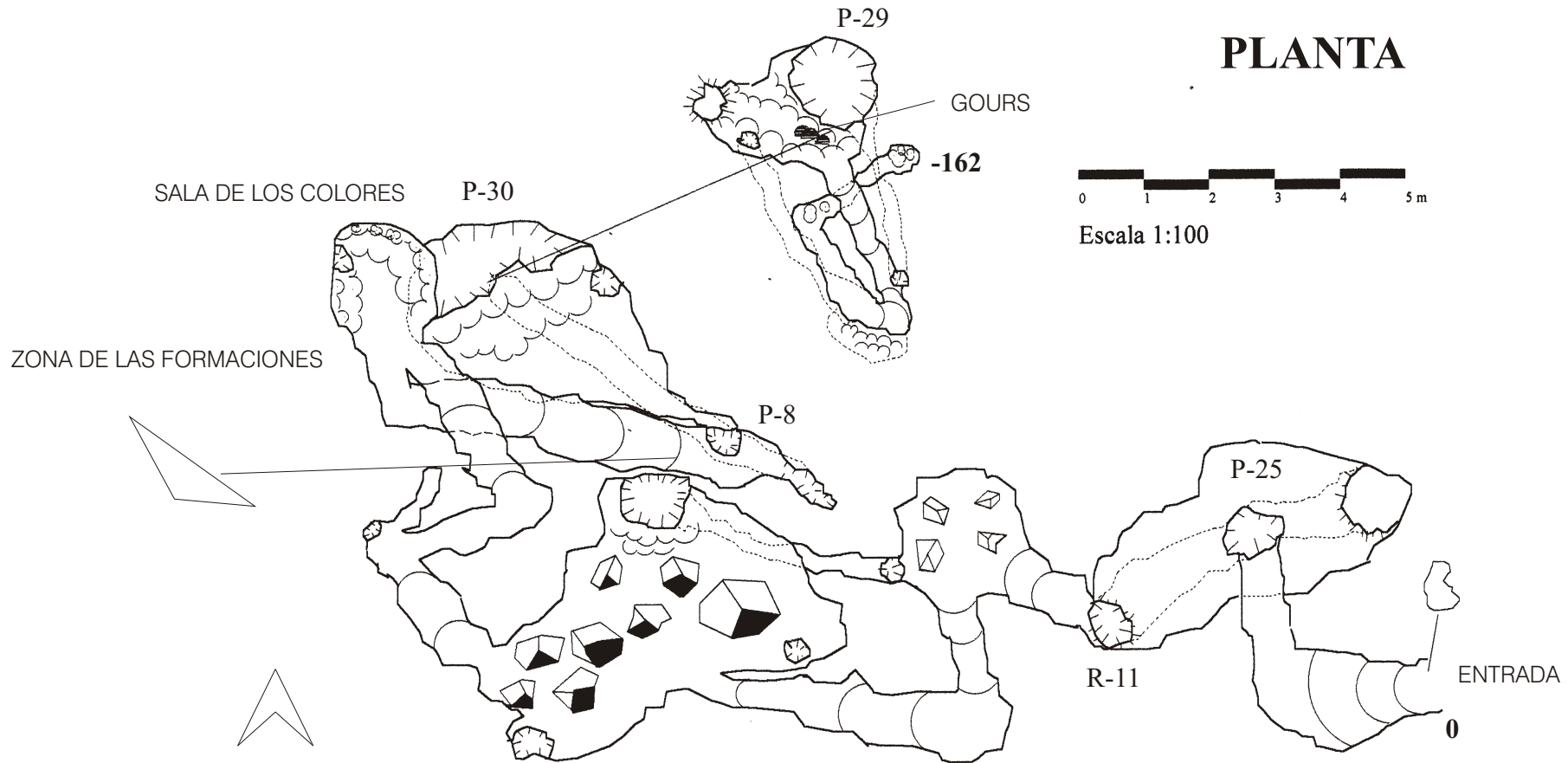
Volviendo a la diaclasa, bajamos cerca de 8m. y llegamos a una concreción inclinada al final de la cual se instala el pozo de 30m. Este pozo en realidad tiene unos 40m. pero en el fondo cierra y a los 30m., a la derecha hay una plataforma con gours en la que nos tenemos que apeaar. Por aquí hay varios pozos y una chimenea que no van a ninguna parte o bien a la galería principal. El camino bueno es hacia arriba a la izquierda, que tras proseguir durante 4m. nos tenemos que colgar otros 4m. hasta la cabecera de un pozo de 35m. pero que en el fondo se cierra y como en el anterior en el fondo se cierra pero a los 25m., con un pequeño péndulo a la derecha caemos sobre una plataforma por la que tenemos acceso a los 2m. sobre un pozo de 6m. y a continuación otro de 12m. que finaliza en una repisa bajo la cual se realizó una desobstrucción para poder continuar primero con un pozo de 12m. y después con una rampa muy inclinada de 10m., finalizando aquí la exploración ya que estrecha sin ninguna posibilidad de continuación.

# POZO "LLANO MOTEÓN" (CASTAÑEDO DEL MONTE - SANTO ADRIANO)



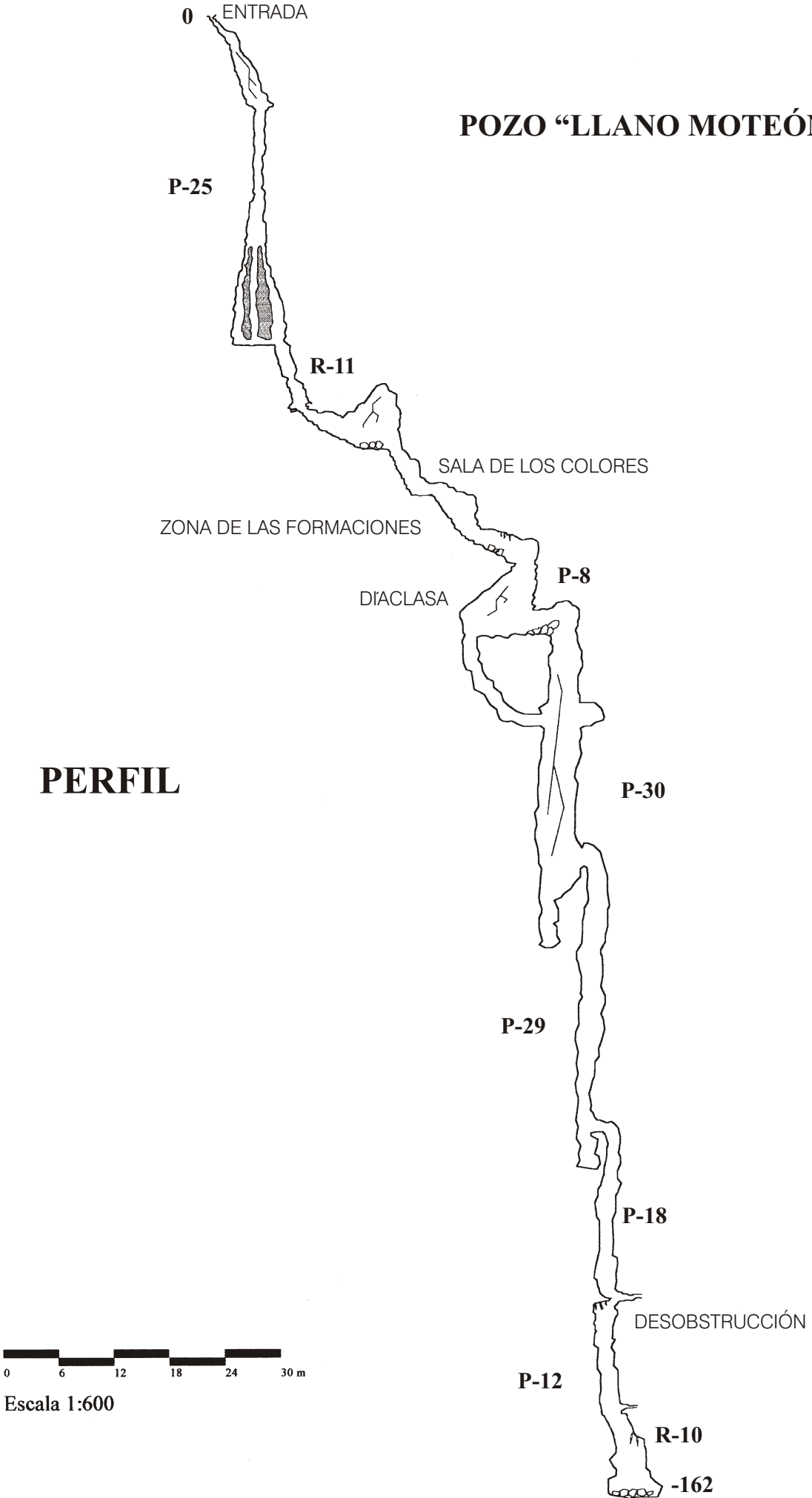
G.E. DIAÑU BURLÓN

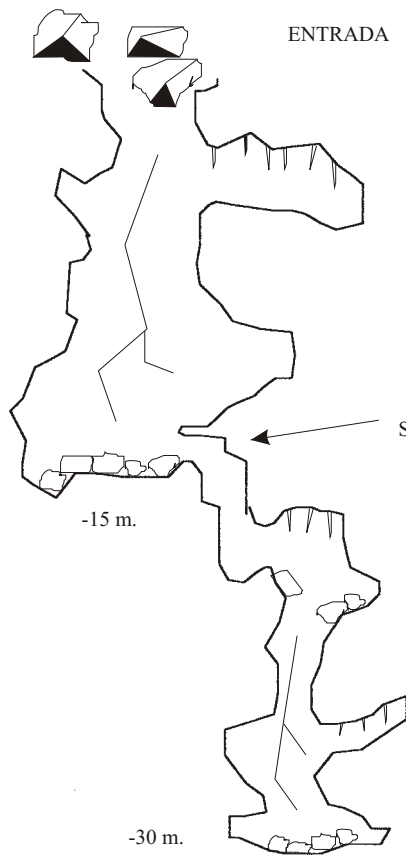
2.001-2.002



# POZO "LLANO MOTEÓN"

## PERFIL





# POZO MOTEÓN

(Donde cayó el guaje)

Tapado con piedras  
Se tuvo que desobstruir



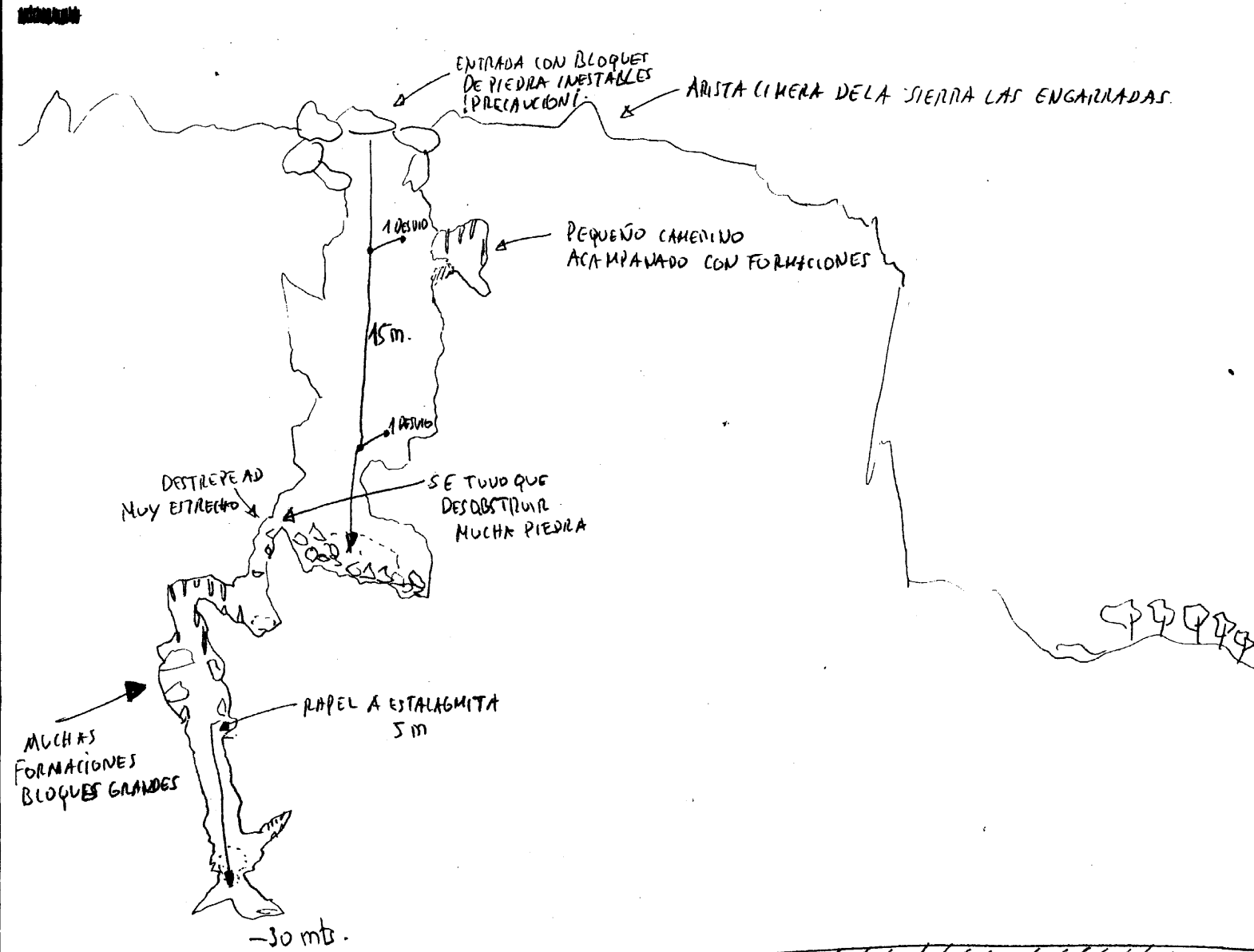
Escala 1:300

Coordenadas U.T.M.

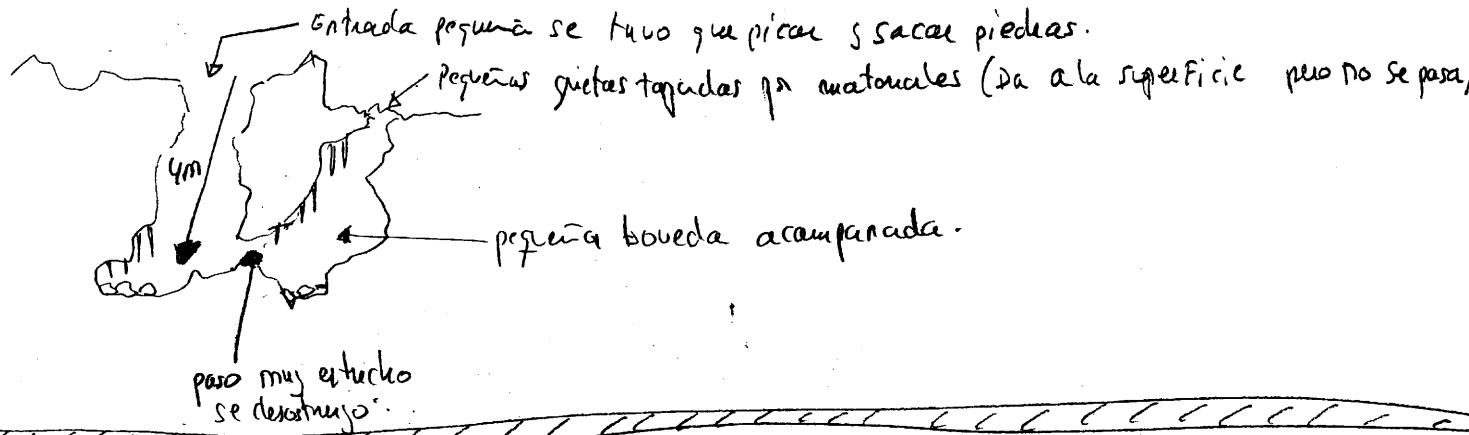
X: 257589

Y: 4797893

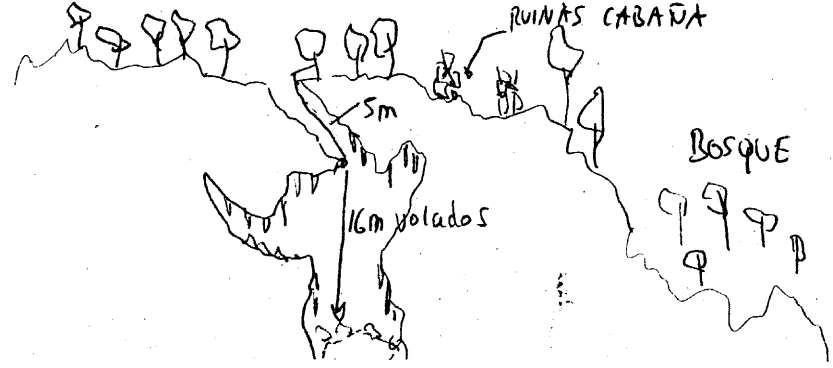
Z: 504 m.s.n.m.



Pozo del pico los colladinos (hay 3 colladinos).



Pozo de la Brana Pomar (Pozo la casaña)



Tiene una entrada pequeña y baja en lateral unos 5mts y en escalones hasta dar a una ventana en la cual se sale en volado total una 16mts asegurando en una estalagmita que hace un puente de roca y acaba en una sala de 5x5 circular y llena de bloques. Es un bonito pozo. Para fotografías.



