

*ACTIVIDADES
EN
ZONAS
1994*

*C. D. MEFISTO
ASTURIAS*

MEMORIA DE ACTIVIDADES

MEFISTO-94

- **Topografía de la Cueva del Sidrón (Piloña)** (4 días).
 - . Cueva del Sidrón DT = 3.040 m. en exploración.
 - Actividad conjunta del C.D.Mefisto y G.E.Gorfolí.

- **Trabajos de exploración y topografía en Ponga** (14 días).
 - . Llerza de los Focellinos DV = -75 m. en exploración.
 - . El Pozón de la Cardosa DV = -30 m. en exploración.
 - . Llerza de Ventaniella DV = -25 m. en exploración.
 - . Cueva-Pozo de la Magrera DV = -12 m. DT = 27 m. en exploración.
 - . Pozo de la Vega de Sera en exploración.
 - . Localización y exploración de otras ocho cavidades de menor importancia.

Colaboró G.A.E.L. (Córdoba).

- **Trabajos de exploración y topografía en Picos de Europa zona Pelabarda-Pomperi-Llanos del Burdio-Junjumía** (2 días).
 - . Instalación en travesía del Sistema del Burdio-La Peña.
 - . Localización y exploración de varias cavidades de menor importancia.

- **Trabajos de exploración y topografía en Sobía** (1 día).
 - . Pozo la Ollada DT = 50 m. en exploración.

- **Visitas a diversas cavidades** (4 días).
 - C. del Tinganón, C. del Pozón, C. de Balmori, C. de la Sonrasa.

- **Prácticas en exteriores** (7 días).

- **Proyecciones y Exposiciones** (3 días).
 - . I Jornadas Deportes de Aventura - Corvera.

- **Actividades F.A.S.E** (4 días).
 - . Actividades C.A.D.E en Cueva Menor y Braña de Tene (Quiros).
 - . Campamento anual: limpieza de Cueva Huerta.

Días de actividad en trabajos de zona	21
" " " " en visitas a cavidades	4
" " " " en prácticas en exteriores.....	7
" " " " en divulgación	3
" " " " en actividades F.A.S.E	4

 Total días de actividad 39

RESUMEN DE ACTIVIDADES EN ZONAS

C. D. MEFISTO

AÑO 1994

- Topografía de la Cueva del Sidrón (Piloña) (4 días).
 - . Cueva del Sidrón DT = 3.040 m. en exploración.

Actividad conjunta del C.D.Mefisto y G.E.Gorfolí.

- Trabajos de exploración y topografía en Sobia (1 día).
 - . Pozo la Ollada DT = 50 m. en exploración.

- Trabajos de exploración y topografía en Ponga (14 días).
 - . (DN.0) Llerza de los Focellinos DV = -75 m. en exploración.
 - . (DN.1) El Pozón de la Cardosa DV = -30 m. en exploración.
 - . (DN.2) Sumidero Campos de la Cardosa DV = -5 m.
 - . (DN.3) Llerza de Ventaniella DV = -25 m. en exploración.
 - . (DN.4) Cueva de Ventaniella DT = 12 m.
 - . Cueva-Pozo de la Magrera DV = -12 m. DT = 27 m. en exploración.
 - . Llerza del Ablano
 - . (GU.1) Pozo de la Vega de Sera en exploración.
 - . (GU.2) DT = 10 m.
 - . (GU.3) DT = 20 m.
 - . (GU.4) DT = 11 m.
 - . (GU.5) DT = 12 m.
 - . Surgencia de Cocoreña

Colaboró G.A.E.L. (Córdoba).

- Trabajos de exploración y topografía en Picos de Europa zona Pelabarda-Pomperi-Llanos del Burdio-Junjuria (2 días).
 - . Exploraciones en el Sistema del Burdio-La Peña.
 - . (LB.1) DT = 20 m.

**ZONA
CONCEJO
DE
PONGA**

1994

**C. D. MEFISTO
ASTURIAS**

INTRODUCCION:

Continuando los trabajos iniciados en el Concejo de Ponga en años anteriores y mas concretamente, siguiendo con las exploraciones que quedaban pendientes del año anterior, hemos centrado la mayor parte de la actividad otra vez en los Valles de Daón y Piagüe, donde el año anterior hemos concluido la topografía de la Llerza de Vallelampos (-146 m.). Este año la cavidad más importante de las exploradas es la Llerza de los Focellinos, cuya topografía está aún incompleta y que pretendemos finalizar en próximas campañas.

Como zona de nuevo estudio, dentro de este mismo Concejo de Ponga, hemos tomado la del Bosque de Peloño - Peña Ten - Sierra de Fares, en la que de momento solo hemos localizado pequeñas cavidades.

LLERZA DE LOS FOCCELLINOS. (DN.0)

VALLE DE DAÓN - TARANES (CONCEJO DE PONGA).

X= 317.590 Y= 4785.550 Z= 1.385 m. Hoja nº 54, Rioseco

DESNIVEL APROX. = -75 m. (En exploración)

ACCESO:

Desde la Casona de Mestas, situada en la carretera que va a San Juan de Beleño, tomamos el desvío que lleva al pueblo de Taranés. Desde el principio del pueblo se toma un camino que sube por la izquierda del río que viene de la Foz de la Escalada, perfectamente visible en dirección Oeste. El camino atraviesa esta Foz y continúa ganando altura con notable pendiente. Después de dejar una desviación a la izquierda, entraremos en una pequeña vaguada con algunos árboles. Enseguida vemos una pequeña senda que asciende a la izquierda y después continúa hacia un pequeño promontorio rocoso. Pasado éste y después de unas pequeñas rampas, llegamos a las cabañas de Daón situadas entre unos árboles. Al final de las cabañas, una senda que se dirige hacia la izquierda nos lleva a una fuente que tiene agua todo el año y a partir de aquí ascendemos por el valle hasta llegar a la entrada de la Llerza. La boca se distingue bien a pesar de su pequeño tamaño y de la vegetación, ya que está rodeada por una alambrada y por su boca desaparece en época de lluvias el caudal de una pequeña riega.

DESCRIPCIÓN:

La Llerza de los Focellinos es un sumidero de la riega del valle de Daón. La boca es muy estrecha y después de un resalte de 3 metros encontramos una rampa con bloques muy inestables. A continuación descendemos un pozo de 8 m. que tras una pequeña rampa nos conduce a un pozo de 5 m. Este pozo nos deja en el suelo de una sala descendente. En el punto más bajo de esta sala se abre un nuevo pozo de 6 m., donde por falta de tiempo hemos interrumpido la topografía. La cavidad continúa en una serie de rampas y estrechos tubos, hasta terminar en una pequeña sala. La profundidad estimada es de 75 m.

Colaboró: José Antonio Ortega (GAEL-Córdoba)

POZON DE LA CARDOSA. (DN.1)

VALLE DE DAÓN - TARANES (CONCEJO DE PONGA).

X= 317.475 Y= 4786.075 Z= 1.470 m. Hoja nº 54, Rioseco

DESNIVEL APROX. = -30 m. (En exploración)

ACCESO:

Desde las cabaña de Daón se sube hasta el collado que separa el Concejo de Ponga del de Caso, situado al sur del Pico Taranés. Antes de llegar a dicho Collado encontramos una pequeña riega que se pierde en un sumidero (DN.2). Ascendiendo por la riega y a cota 1.470 m. encontramos la entrada del Pozón de la Cardosa, oculta entre los árboles y la maleza y rodeada con alambre espinoso.

DESCRIPCION:

El pozo de entrada, de 15 m., resulta difícil de descender debido a que su amplia boca se encuentra cubierta por ramas y arbustos que crecen en su interior. La base del pozo, cubierta de hojarasca, presenta en un lateral y tras unos bloques, una continuación que consiste en un estrecho pozo de 10 m. En su base encontramos otro pozo aún más estrecho que no se pudo descender en esta ocasión debido a que no contábamos con material de desobstrucción.

SUMIDERO DE LOS CAMPOS DE LA CARDOSA. (DN.2)

VALLE DE DAÓN - TARANES (CONCEJO DE PONGA).

X= 317.680 Y= 4785.990 Z= 1.420 m. Hoja nº 54, Rioseco

DESNIVEL. = -5 m.

ACCESO:

El mismo que al Pozón de la Cardosa.

DESCRIPCION:

El agua se sume a través de una pequeña rampa de bloques y tras un resalte desaparece por un pequeño agujero obstruido por ramas, hojarasca y tierra.

LLERZA DE VENTANIELLA. (DN.3)

VALLE DE DAÓN - TARANES (CONCEJO DE PONGA).

Z= 1.465 m.

DESNIVEL. = -25 m. (En exploración).

ACCESO:

Desde las Cabañas de Daón, dirigiéndonos hacia el Pico de la Magrera, situada en un resalte rocoso y rodeada de árboles, se encuentra a una altura de 1465 m., la Llerza de Ventaniella, por cuya boca se sume una pequeña riega.

DESCRIPCION:

Un pozo directo de 15 m. nos lleva a otro pozo de 5 m. con una cabecera estrecha en roca muy fracturada, que se desprende y hace muy difícil su instalación. En su base y después de un paso de reducidas dimensiones, descendemos un R.3. Desde aquí se accede a varios meandros estrechos que no pudimos explorar por falta de tiempo.

CUEVA DE VENTANIELLA. (DN.4)

VALLE DE DAÓN - TARANES (CONCEJO DE PONGA).

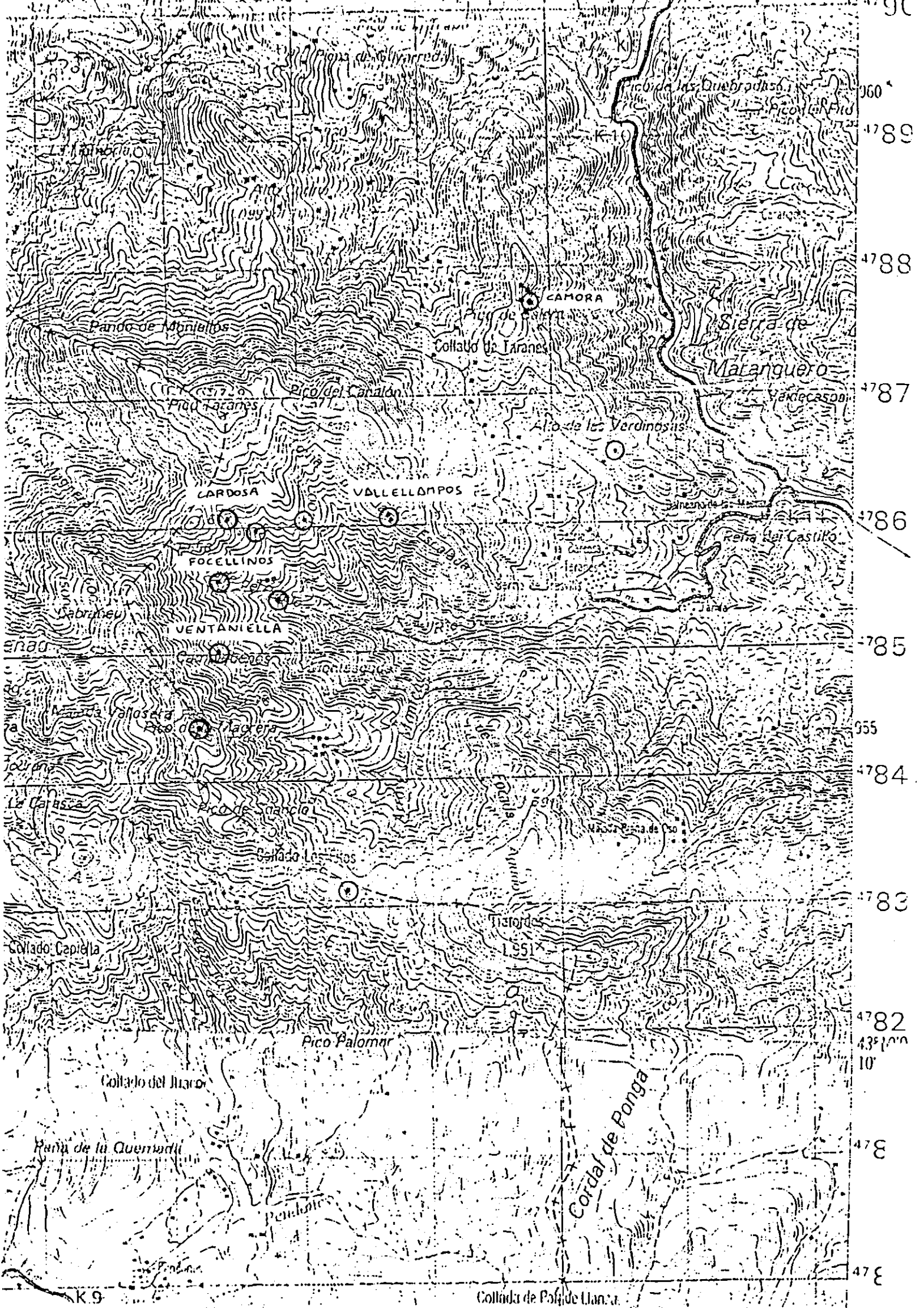
DESARROLLO TOTAL = 12 m.

ACCESO:

Se encuentra situada en la base del mismo saliente rocoso que la Llerza de Ventaniella.

DESCRIPCION:

Una galería simple de techo bajo que termina en una pequeña sala.



4790
4789
4788
4787
4786
4785
4784
4783
4782
4781
4780

Pico de Givarrad

Pico de las Quiebradas
Pico de la Roca

La Fambau

Pando de Montillos

Collado de Taranes

Sierra de Maranguero

Pico del Canalón

Alto de los Verdinosus

LARDOSA

VALLELLAMPOS

Reina del Castillo

FOCELLINOS

VENTANIELLA

Garrigüen

Pico de la Valosera

Pico de Sancia

Collado Los Ros

1951

Collado Capella

Pico Palomar

Collado del Juaco

Panda de la Quemada

Penclat

Cordal de Ponga

Collada de Pajuelo

K 9

POZO LES GRALLES - CUEVA DE LA MAGRERA

VALLE DE DAÓN - TARANES (CONCEJO DE PONGA).

Z = 1.750 m.

DESARROLLO TOTAL = 27 m. DESNIVEL = - 12 m. (En exploración)

ACCESO:

Desde las cabañas de Daón ascendemos al pico de la Magrera. La cavidad de encuentra prácticamente en la cima del pico.

DESCRIPCION:

Un pozo de 7 m. nos conduce a una rampa descendente de unos 10 m., que continua en una galería horizontal, que da al exterior por la Cueva de la Magrera.

LLERZA DEL ABLANO

VALLE DE PIAGÜE - TARANES (CONCEJO DE PONGA).

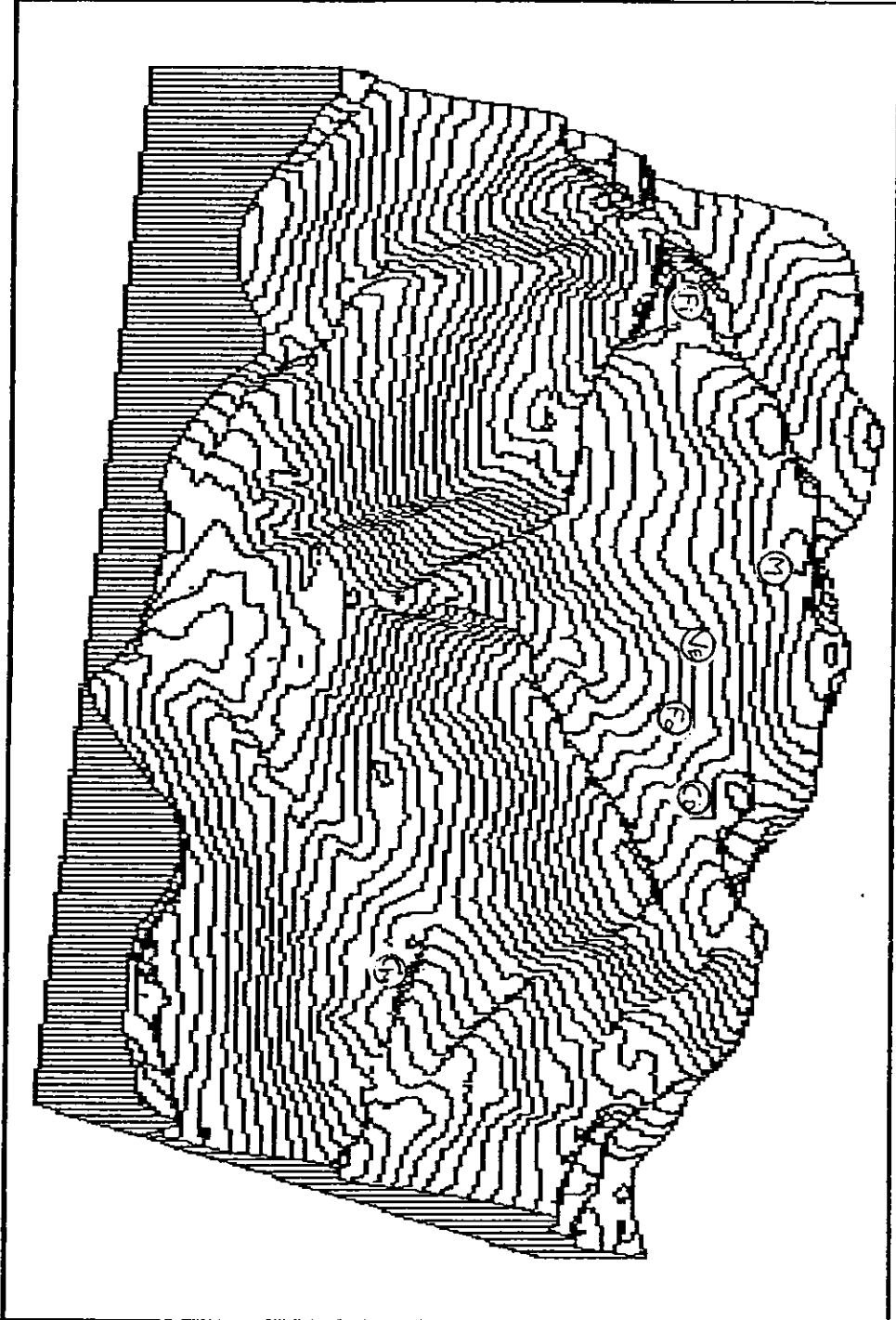
Frente a las cabañas de Piagüe, en dirección SE aparece un sistema de grietas alternadas con pequeños pozos ocultos entre la vegetación, conocido por los lugareños como Llerza del Ablano. La profundidad de estas cavidades oscila entre los 3 y 5 metros, no habiendose explorado en su totalidad.

SURGENCIA DE COCOREÑA (Las Mestas)

(CONCEJO DE PONGA).

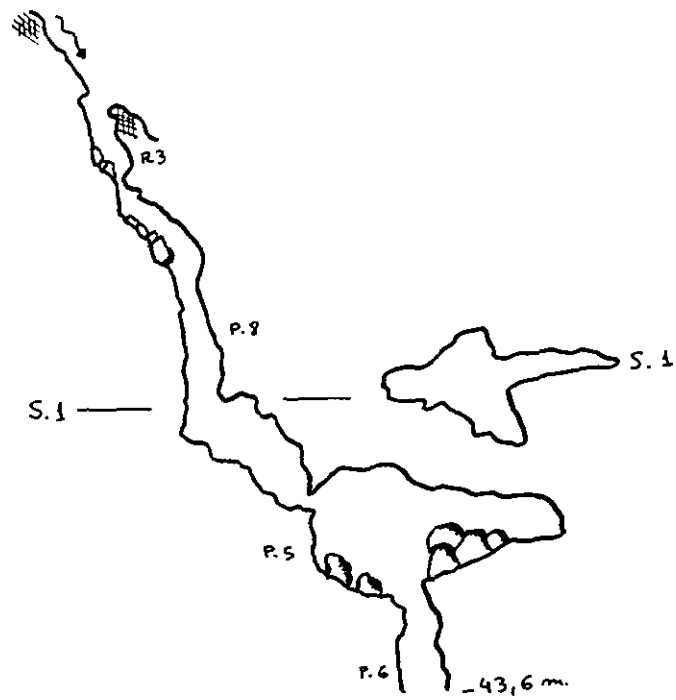
X = 322.150 Y = 4786.200 Z = 400 m. Hoja nº 54, Rioseco

Surgencia de pequeño caudal que vierte sus aguas al mismo río Ponga, en su orilla Norte. Es visible desde la carretera de Las Mestas a San Juan de Beleño a unos 100 m. del Balneario.



Valles de Daón y Piañüe (Taranes - Ponga)

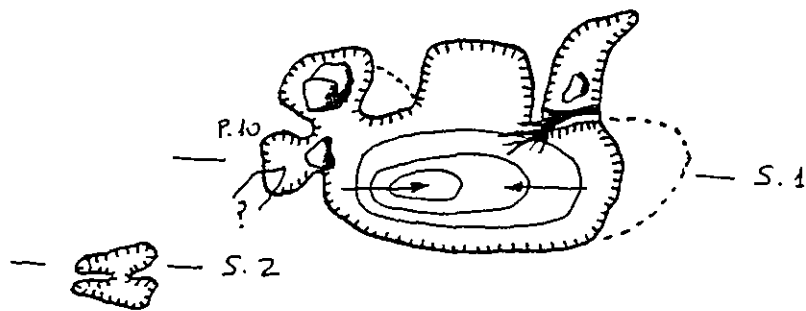
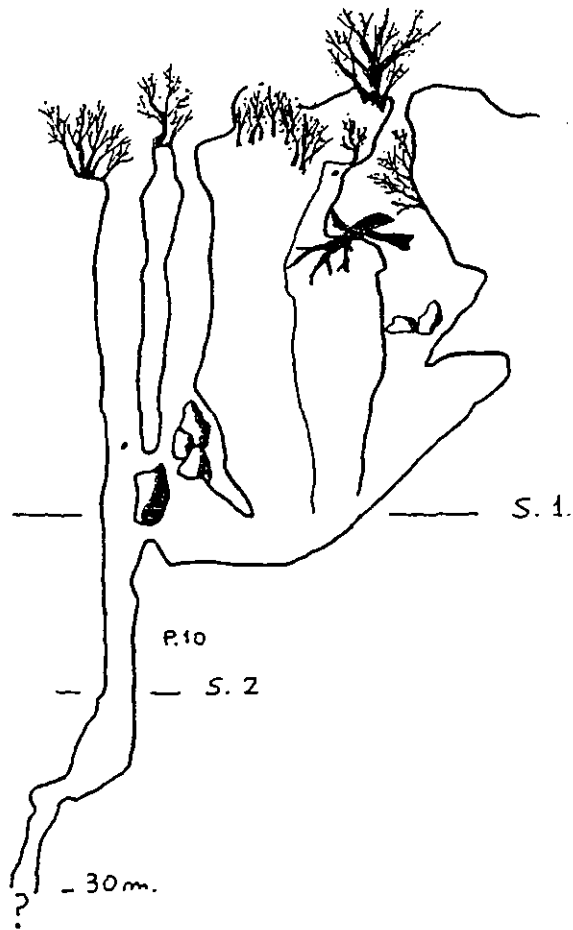
LLERZA DE LOS FOCELLINOS
Valle de Daón - Taranes



C. D. MEFISTO - 1994

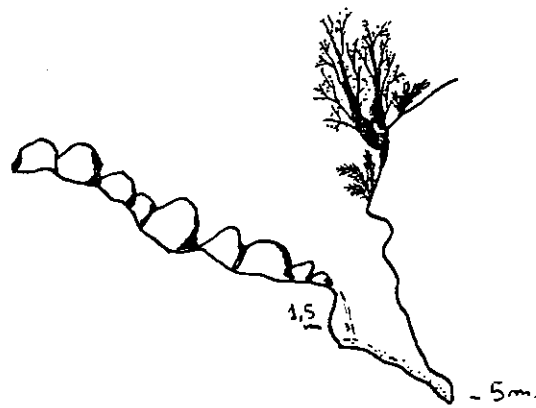
POZON DE LA CARDOSA

Valle de Daón - Ponga



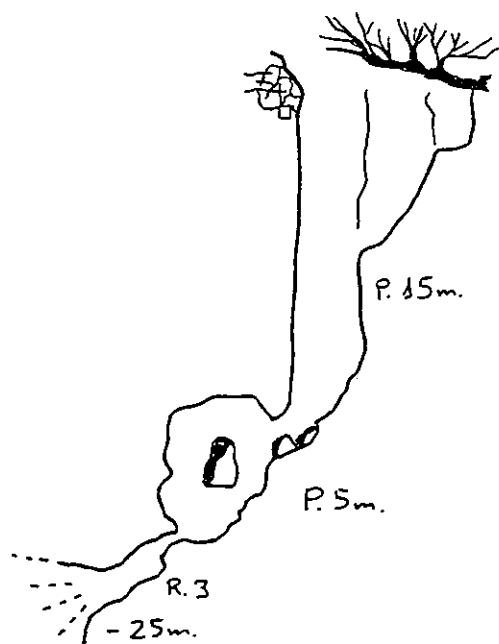
C. D. MEFISTO - 1994

SUMIDERO DE LOS CAMPOS DE LA CARDOSA
Valle de Daón - Ponga



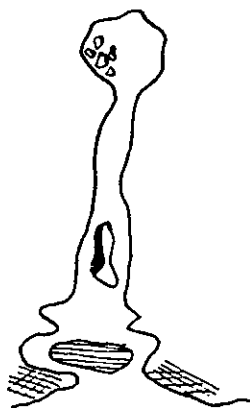
C. D. MEFISTO - 1994

LLERZA DE VENTANIELLA
Valle de Daón - Ponga



C. D. MEFISTO - 1994

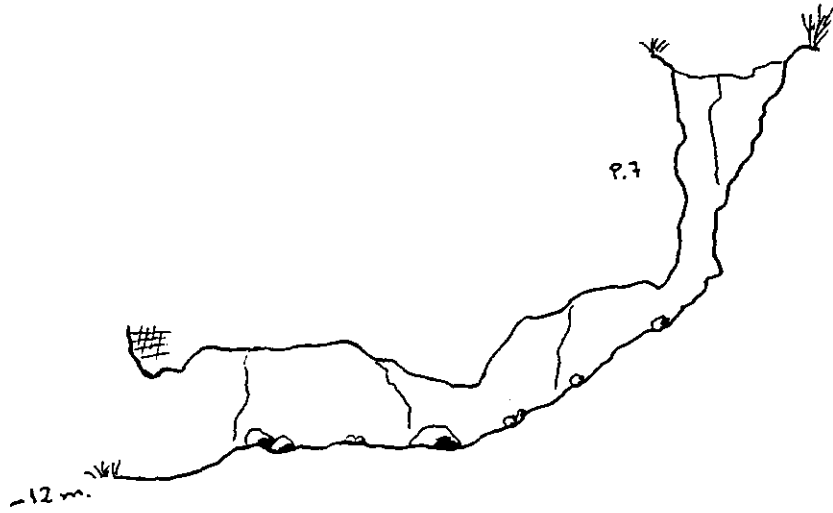
CUEVA DE VENTANIELLA
Valle de Daón - Ponga



C. D. MEFISTO - 1994

CUEVA - LLERZA DE LA MAGRERA

Taranes - Ponga



C. D. MEFISTO - 1994

BOSQUE DE PELOÑO

POZO DE LA VEGA DE SERA. (GU.1)

BOSQUE DE PELOÑO (CONCEJO DE PONGA).

X= 328.810 Y= 4776.910 Z= 1.220 m. Hoja nº 80, Burón

ACCESO:

Desde S. Juan de Beleño se toma la carretera de Viego y después la pista que lleva a Les Bedules. Desde aquí se continúa por la pista hasta Collado Granceno y después de bajar hasta el río Canalita se sigue la pista que sube hasta Collado Guaranga. Al lado de los bunkers se toma una senda a la izquierda por el bosque, siguiendo la dirección de la riega. El pozo se encuentra en la misma riega, en su margen izquierda y justo antes de llegar a la Vega de Sera.

DESCRIPCION:

Una estrecha grieta situada en la margen izquierda de la riega, se hace impenetrable a los 3 metros. Se ha podido observar que en verano sale de esta grieta una fuerte corriente de aire. En próximas campañas intentaremos la desobstrucción de este pozo y continuar la exploración.

CUEVA DE LA VEGA DE SERA. (GU.2)

BOSQUE DE PELOÑO (CONCEJO DE PONGA).

X= 328.810 Y= 4776.920 Z= 1.250 m. Hoja nº 80, Burón

Justamente encima del Pozo de la Vega de Sera encontramos una pequeña cavidad de 10 m. de longitud con un muro de piedra a la entrada.

ABRIGOS (GU.3 , GU.4 , GU.5)

BOSQUE DE PELOÑO (CONCEJO DE PONGA).


Pequeños abrigos localizados a una altura de 1.305 m., 1.340 m., y 1350 m., respectivamente, en la ladera situada frente a la Vega de Sera en dirección Norte. Tienen un desarrollo comprendido entre los 10 y los 20 m.

POZO DE LA VEGA DE ESCAR
Bosque de Peloño - Ponga

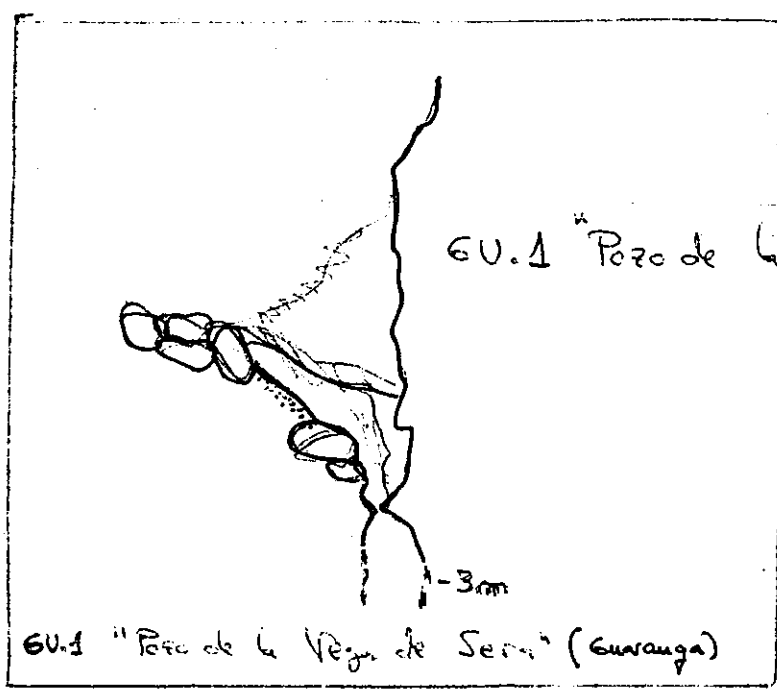


C. D. MEFISTO - 1994

CUEVA DE LA VEGA DE ESCAR
Bosque de Peloño - Ponga




C. D. MEFISTO - 1994

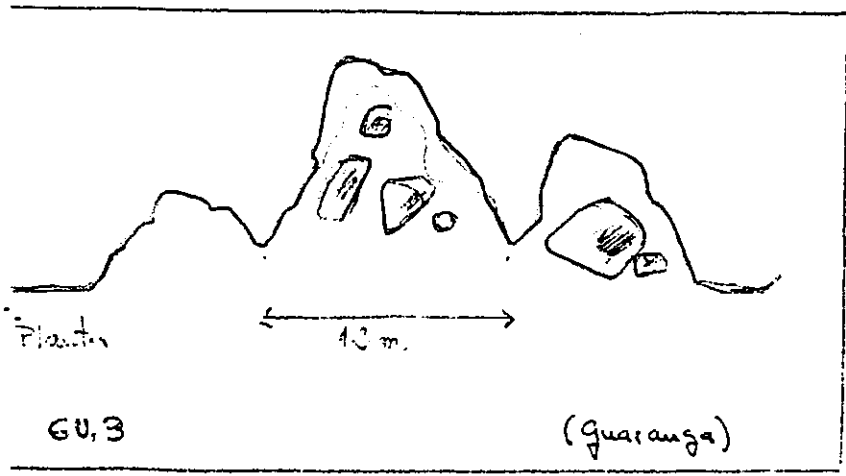


EU.1 "Pozo de la Vega de Serna"

EU.1 "Pozo de la Vega de Serna" (Guaranga)

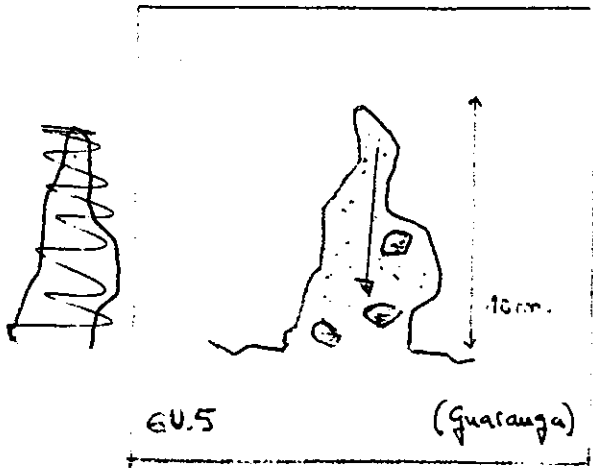
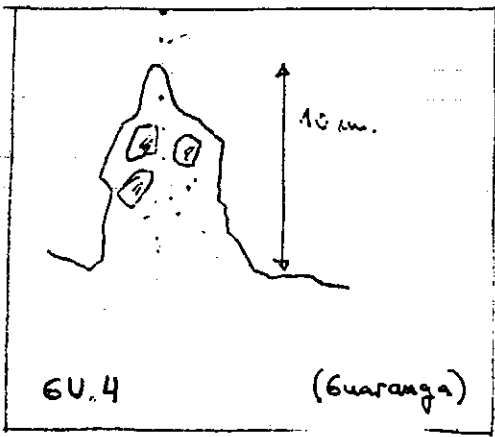


EU.2 Cueva de la Vega de Serna (Guaranga)



EU.3

(Guaranga)



*COMPLEJO DE
LAS CUEVAS DEL SIDRON
(PILONA)*

1994

*C. D. MEFISTO
ASTURIAS*

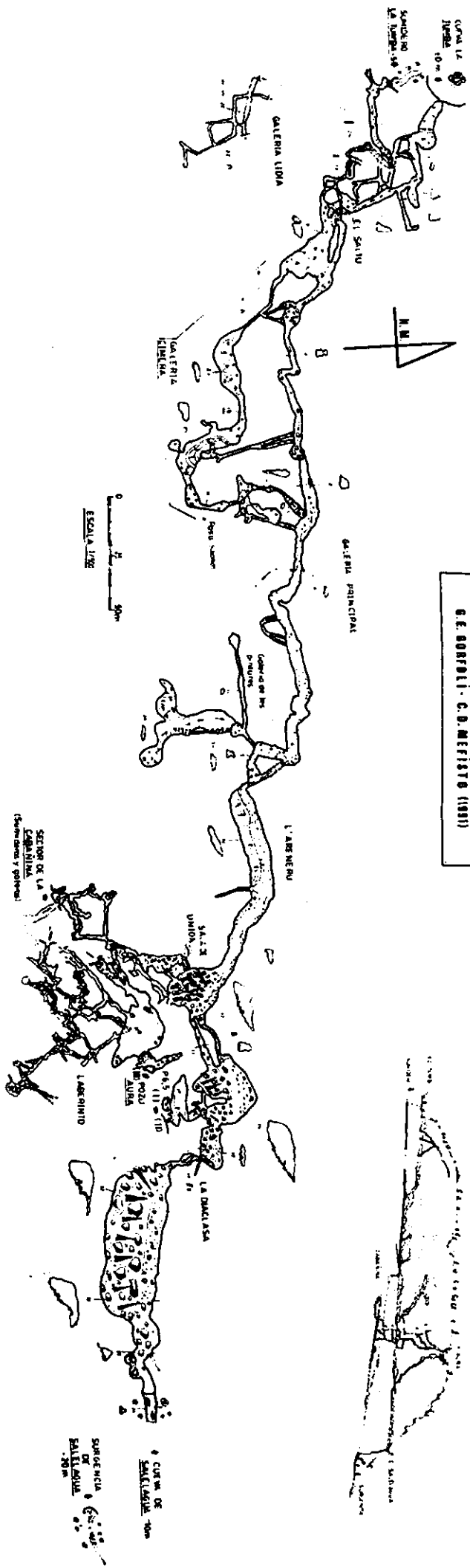
COMPLEJO DE LAS CUEVAS DEL SIDRON (PILÓNIA)

Continuando los trabajos que conjuntamente con el G. E. Gorfolt estamos realizando en este sistema, durante el presente año se ha aumentado el desarrollo total hasta la cifra de 3.040 m., por lo que han sido topografiados 490 m. en galerías de nueva exploración.

El sistema presenta una galería principal por la que discurre ocasionalmente un curso de agua. Esta presenta amplias dimensiones en comparación con las numerosas galerías laterales que parten de ella y que consisten principalmente en galerías y meandros estrechos y tortuosos de escaso recorrido y entrelazados entre sí, lo que dificulta enormemente las labores de espeleometría.

El principal interés de esta cavidad es que la mayor parte de su recorrido se desarrolla en conglomerados por lo que las paredes de algunas de sus galerías meandriiformes resultan muy inestables y hacen muy difícil su progresión por ellas.

COMPLEJO DEL SIDRON
 VALDONAL - PIZONA - ASTURIAS
 G.E. GORFOLI - C.D. MERISTRO (1991)



*ZONA
CONCEJOS
DE
QUIROS, TEVERGA, PROAZA
(SIERRA DE SOBIA)*

1994

*C. D. MEFISTO
ASTURIAS*

POZO LA OLLADA.

SIERRA DE SOBIA (CONCEJO DE TEVERGA).

DESARROLLO TOTAL APROX. = 50 m.

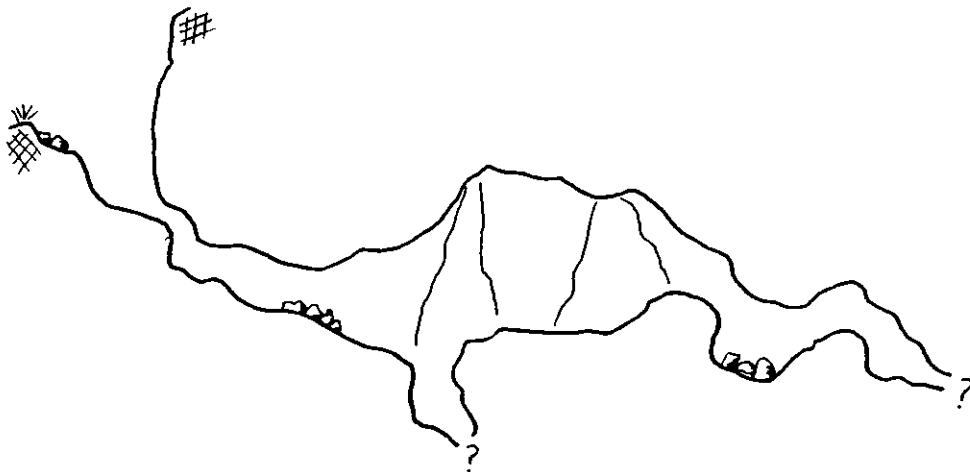
ACCESO:

La cavidad se encuentra en las proximidades de la Aguja de Sobia, a la que se accede desde los pueblos de Entrago o Sobrevilla, en el Concejo de Teverga.

DESCRIPCION:

La boca se abre a una altura aproximada de 1.350 m. A través de una rampa descendente se accede a una galería de escasa pendiente que termina en una sala donde las dimensiones se amplían. Al final de esta sala aparece una estrecha gatera donde interrumpimos la exploración. Desde esta misma sala y en uno de sus laterales, se llega a un resalte descendente que tampoco pudimos explorar en esta ocasión.

POZO LA OLLADA - SIERRA DE SOBIA



C. D. MEFISTO 1994

**ZONA
PELABARDA
POMPERI
RONDIELLA
JUNJUMIA**

(M. OCCIDENTAL - PICOS DE EUROPA)

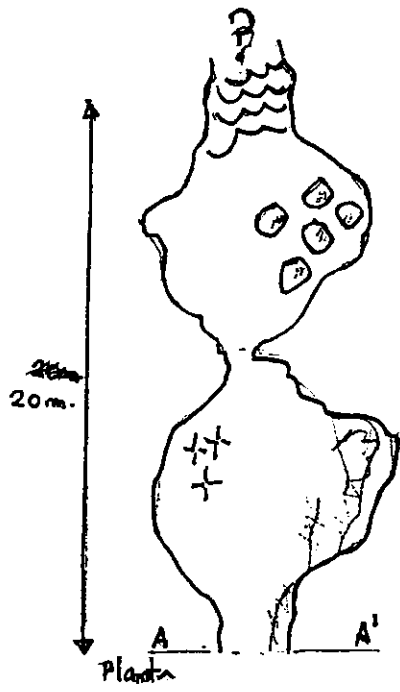
1994

**C. D. MEFISTO
ASTURIAS**

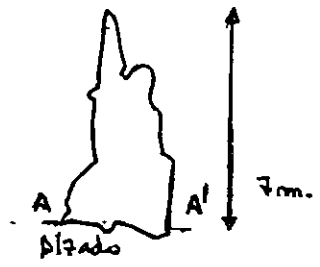
CUEVA DEL BURDIO - LA PEÑA

Revisando la topografía realizada en años anteriores, se encontro, al final de la Galería Abyss, otra pequeña galería que no había sido incluida en la topografía, debido a que se encuentra habitualmente sifonada.

Por otra parte se localizó una pequeña cavidad por encima de la cueva de Burdio, la cual está aún sin estudiar.



LB.1



(Llanos del Burdio)